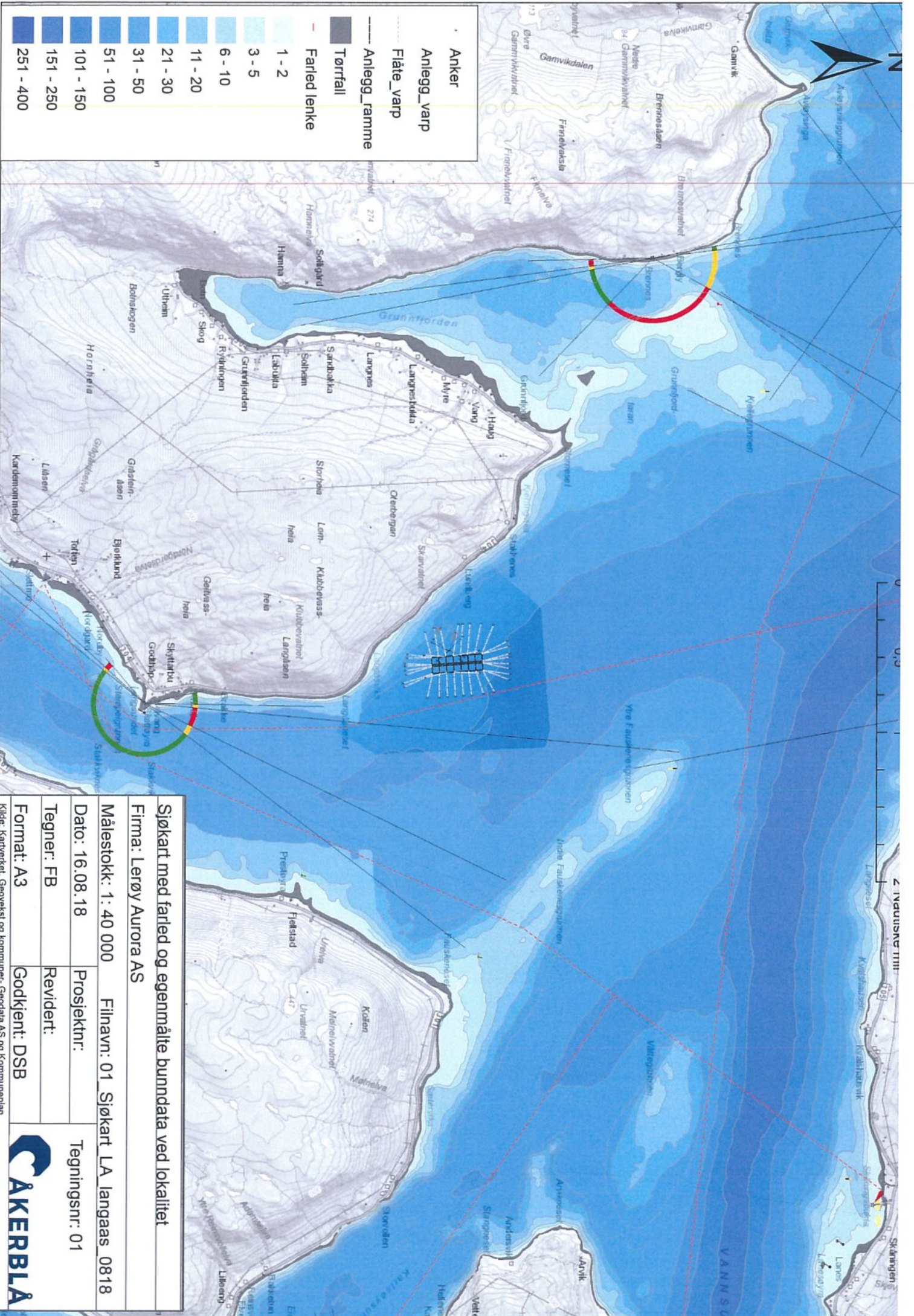


VEDLEGG 1 KART

- **Sjøkart med farled og bunndata M 1: 40 000**
- **Kystsoneplankart, M 1: 20 000**
- **Områdekart med kraft/sjøkabler, akvakultur, laksefjord og elv M 1 :150 000**
- **Økonomisk kart, m/ Olex bunntopografi M 1: 10 000**
- **Anlegg med målepunkt strøm**
- **Anleggsskisse**
- **Posisjoner på anlegg, flåte og fortøyninger**



- Anker
- Anlegg_varp
- Flåte_varp
- Anlegg_ramme
- Tørrfall
- Farled lenke
- 1 - 2
- 3 - 5
- 6 - 10
- 11 - 20
- 21 - 30
- 31 - 50
- 51 - 100
- 101 - 150
- 151 - 250
- 251 - 400

Sjøkart med farled og egenmålte bunndata ved lokaltiet

Firma: Lerøy Aurora AS

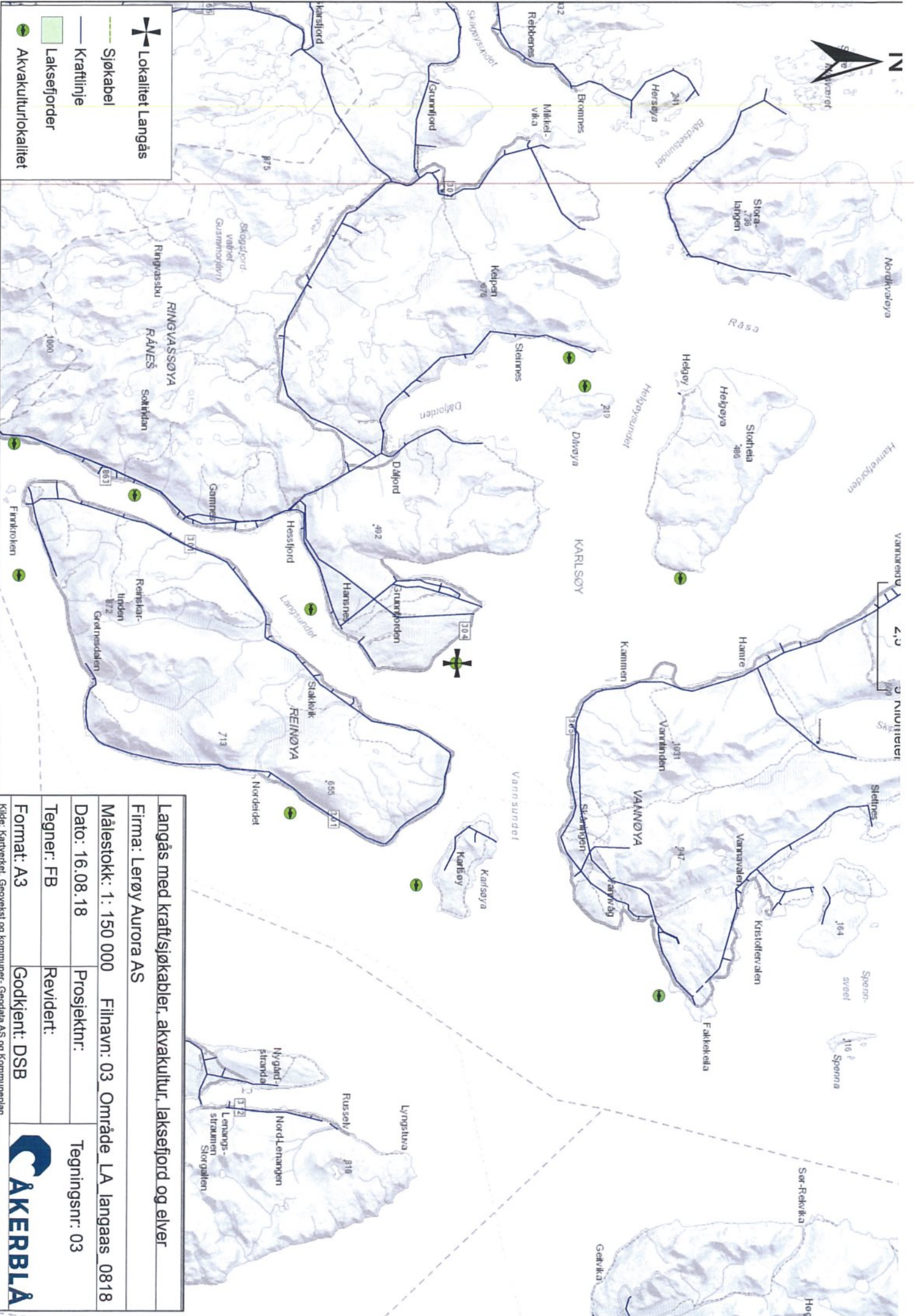
Målestokk: 1: 40 000 Filnavn: 01 Sjøkart LA langaas 0818

Dato: 16.08.18 Prosjektr: Tegningsnr: 01


Tegner: FB Revidert:

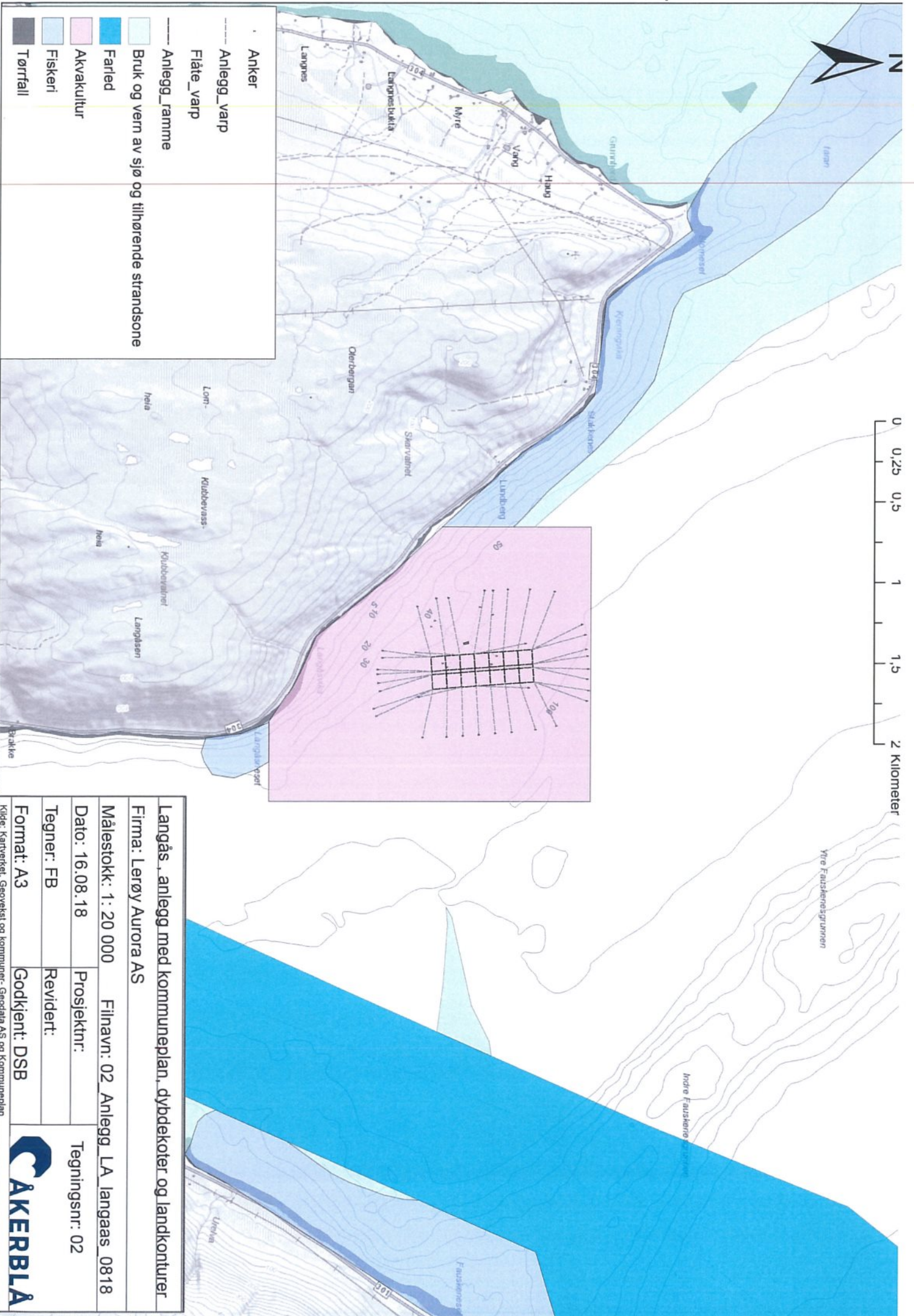
Format: A3 Godkjent: DSB





CL:1010QCSH / 70d-qnd-39P-cin-90 / noaa:71764G

Langås med kraftsjøkabler, akvakultur, laksefjord og elver	
Firma: Lerøy Aurora AS	
Målestokk: 1: 150 000	Filnavn: 03 Område LA langaas_0818
Dato: 16.08.18	Prosjektnr.:
Tegner: FB	Revidert:
Format: A3	Godkjent: DSB
	
Tegningsnr.: 03	



Anker

----- Anlegg_varp

----- Flåte_varp

----- Anlegg_ramme

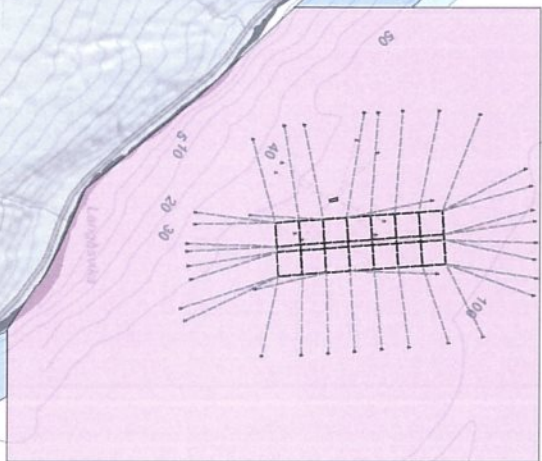
Bruk og vern av sjø og tilhørende strandsoner

Farled

Akvakultur

Fiskeri

Tørrfall



Langås, anlegg med kommuneplan, dybdekoter og landkonturer

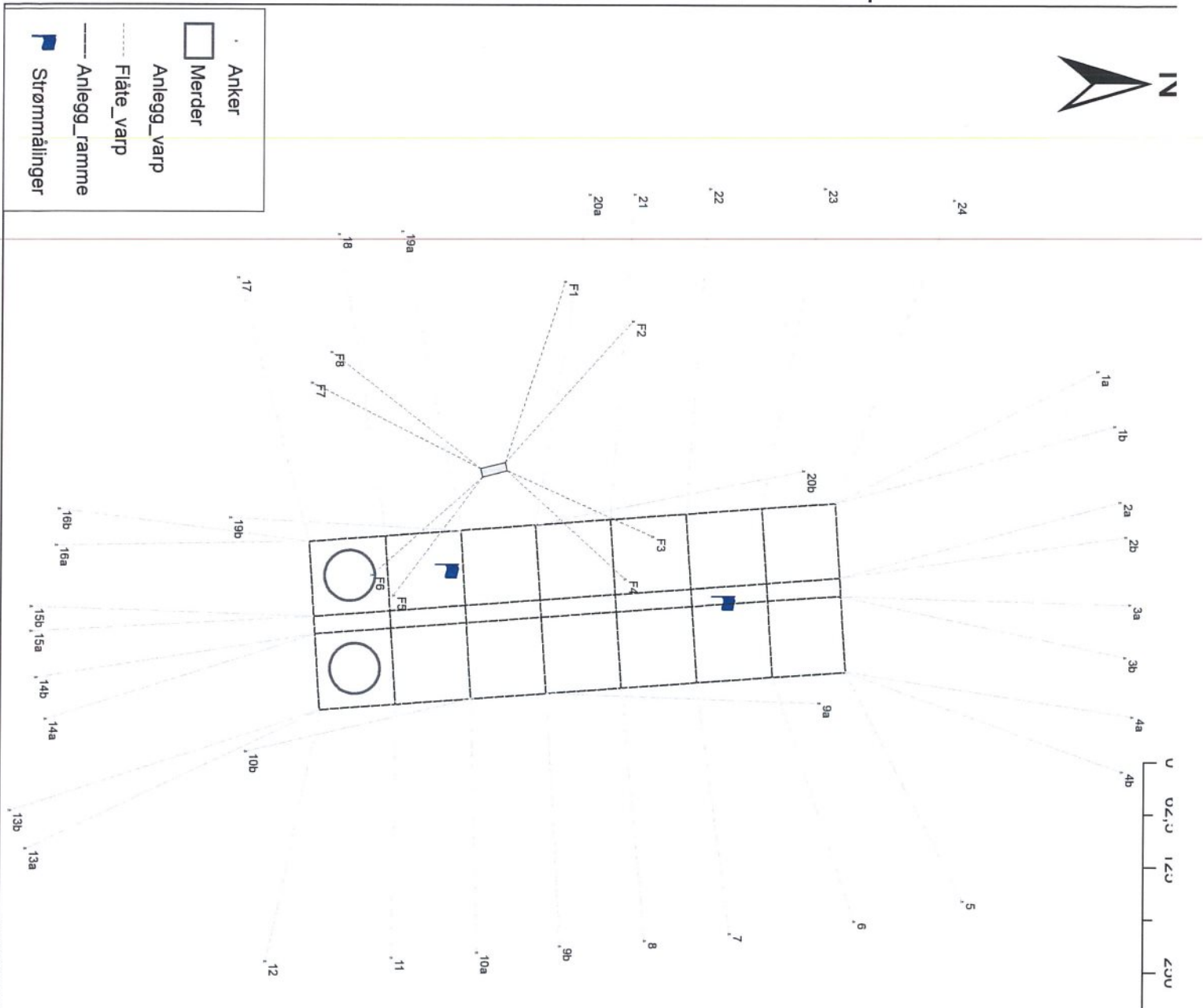
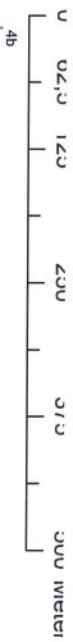
Firma: Lerøy Aurora AS

Målestokk: 1: 20 000	Filnavn: 02_Anlegg_LA_langaas_0818
Dato: 16.08.18	Prosjektnr.:
Tegner: FB	Revidert:
Format: A3	Godkjent: DSB

Kilde: Kartverket, Geovekst og kommuner- Geodata AS og Kommuneplan

CAKERBLÅ

1:1 p191qq937/59f-qlt9-3e9f-qlt9-5d0eae/RL7f4cb



Langås, anlegg med målepunkt strøm

Firma: Lerøy Aurora AS

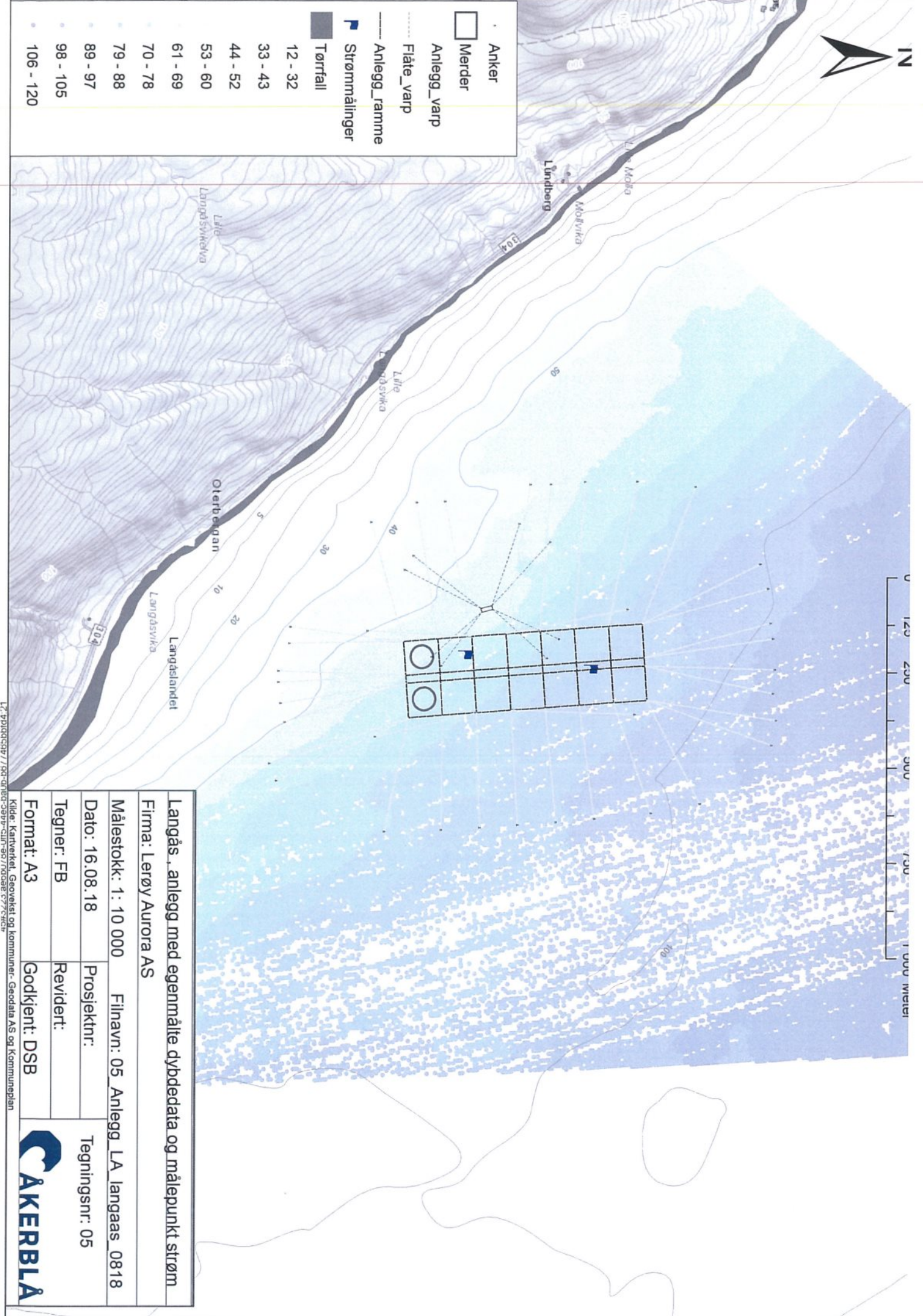
Målestokk: 1 : 5000 Filnavn: 04_Anlegg_LA_langaas_0818

Dato: 16.08.18 Prosjektnr:

Tegner: FB Revidert:

Format: A3 Godkjent: DSB





- Anker
- Merder
- Anlegg_varp
- Flåte_varp
- Anlegg_ramme
- Strømmålinger
- Tørffall
- 12 - 32
- 33 - 43
- 44 - 52
- 53 - 60
- 61 - 69
- 70 - 78
- 79 - 88
- 89 - 97
- 98 - 105
- 106 - 120



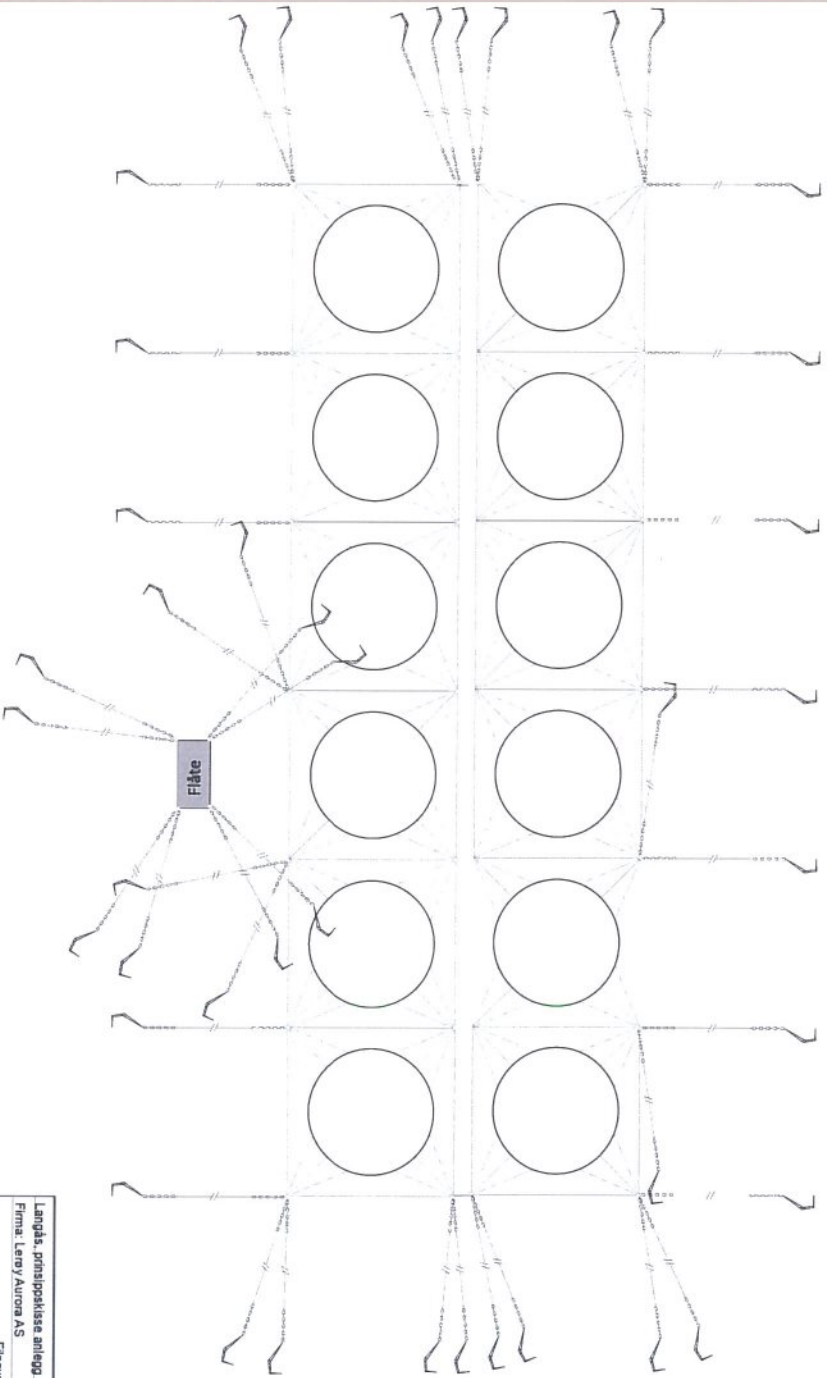
Langås , anlegg med egenmålte dybdeedata og målepunkt strøm
Firma: Lerøy Aurora AS

Målestokk: 1 : 10 000	Filnavn: 05 Anlegg_LA langaas_0818
Dato: 16.08.18	Prosjektnr:
Tegner: FB	Revidert:
Format: A3	Godkjent: DSB



Tegnikort

Määratlemine / Määratlemine / Määratlemine / Määratlemine
 Määratlemine / Määratlemine / Määratlemine / Määratlemine
 Määratlemine / Määratlemine / Määratlemine / Määratlemine
 Määratlemine / Määratlemine / Määratlemine / Määratlemine



Lõpliku, põhiplaanilise arhitekti
 Firma: Lery Aurora AS
 Fimain: Anleggskissa_LA_Langaa_0818
 Date: 18.08.2018 Projektkr.:
 Tegner: FB Revident:
 Formaat: A3 Godkiend: DSB

AKERBLA