

Kommunedelplan
Sommarøy

Utsnitt Sandnes-vegsoy

Utsnitt Kvaløvvågen

Utsnitt Tønsnes

Utsnitt Tromsø sentrum

Utsnitt Ramfjordnes

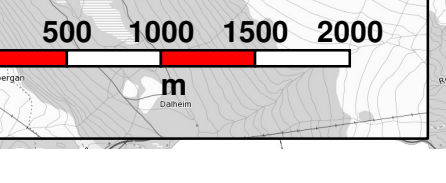
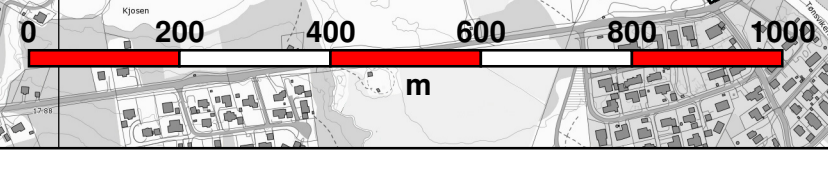
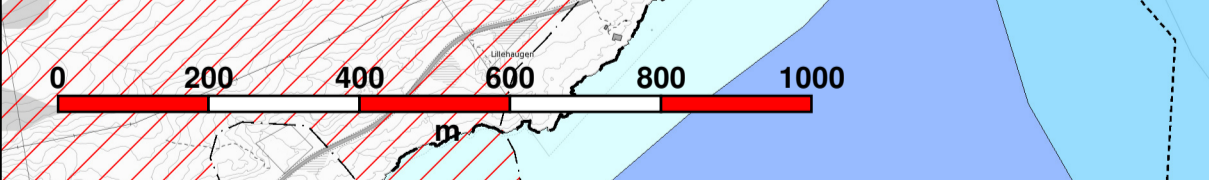
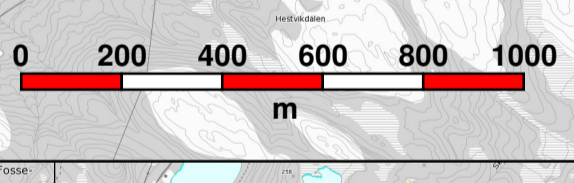
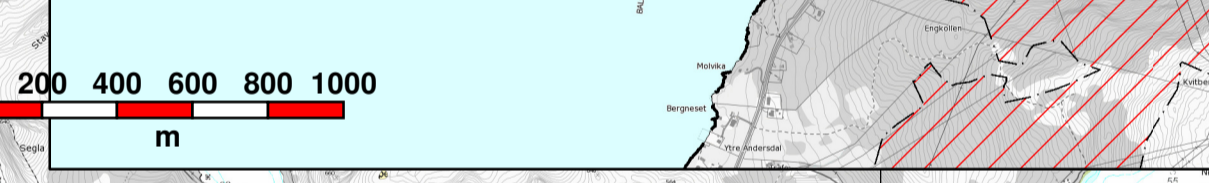
Utsnitt Ramfjordnes

Utsnitt Kvaløvvågen

Utsnitt Sandnes-vegsoy

Utsnitt Tønsnes

Utsnitt Tromsø sentrum



TEGNFORKLARING		Kartblad SV
PBL § 11 KOMMUNPLANENS AREALDEL		
Nåværende BEBYGGELSE OG ANLEGG (PBL § 11-7, nr 1)		
FT	Bebyggelse og anlegg	FT
FT	Bolig	FT
FT	Fritids- og turistformål	FT
FT	Råstoffutvinning	FT
N	Næring	N
N	Andre typer bebyggelse og anlegg	N
SA	SAKERFORSLETTANLEGG OG TEKNISK INFRASTRUKTUR (PBL § 11-7, nr 2)	SA
SA	Havn	SA
SA	Havn	SA
BRUK OG VERN AV SJØ OG VASSDRAG (PBL § 11-7, nr 6)		
BR	Bråk og vern av sjø	BR
FAR	Ferdseil	FAR
FAR	Ferdestasjon	FAR
SH	Småbåthavn	SH
SH	Fiske	SH
AK	Akvakultur	AK
NA	Naturområde	NA
FR	Fritidsområde	FR
FR	Kombinerte formål i sjø	FR
HENSYNSONER (PBL § 11-6)		
SOMER MED SÆRLIG ANGITTE HENSYN		
H2319	Hersyn landskap	H2319
H2320	Hersyn vassdrag	H2320
H2321	Hersyn fritids- og turistformål	H2321
H2322	Hersyn landskap	H2322
H2323	Hersyn naturmiljø	H2323
CUENKINFORMASJONSOMRÅDE		
H2324	Kvar om felles planlegging	H2324
STØVSONER		
H2325	Gul sone iht T-1442	H2325
BESTEMMELSESSONER		
H2326	Oppsett eller ledningsnett	H2326
BÅNDELINGSOMRÅDE		
H2327	Båndlegging for regulering etter PBL	H2327
H2328	Båndlegging etter lov om naturvern	H2328
H2329	Båndlegging etter lov om kulturminner	H2329
DETALJERINGSOMRÅDE		
H2330	Reguleringsplan skal fortsatt gjelde	H2330
FARESONER		
H2331	Ras- og skredfare	H2331
H2332	Miljørisiko	H2332
LINJESYMBOLER		
---	Plan grense	---
---	Grense for arealformål	---

Interkommunal kystsonesplan for Tromsøregionen

HØRINGSUTKAST

Plan-id:	1902 Tromsø: 2014 0142
	1924 Målselv: 2014 004
	1933 Balsfjord: 2014 240
	1936 Karlsøy: 2014 5007
	1938 Lyngen: 2014 004
Dato:	
Sign:	
Saksbehandlingsplan etter plan og bygningslova:	
Melding oppstart	27.01.2014
Vedtatt planprogram	7.5-11.07.2014
Utlegging offentlig ettersyn	21.01-04.03.2015
Sluttbehandling, vedtak plan	
Målestokk 1:160 000	SOSI versjon 4.5
	Kartgrunnlag: © Statens kartverk
Plankart utarbeidd dato: 20.01.2015	Saksnummer: *****
	Prosjektnummer: 5133445
	Utarbeidd av: OYSKO
	Norconsult