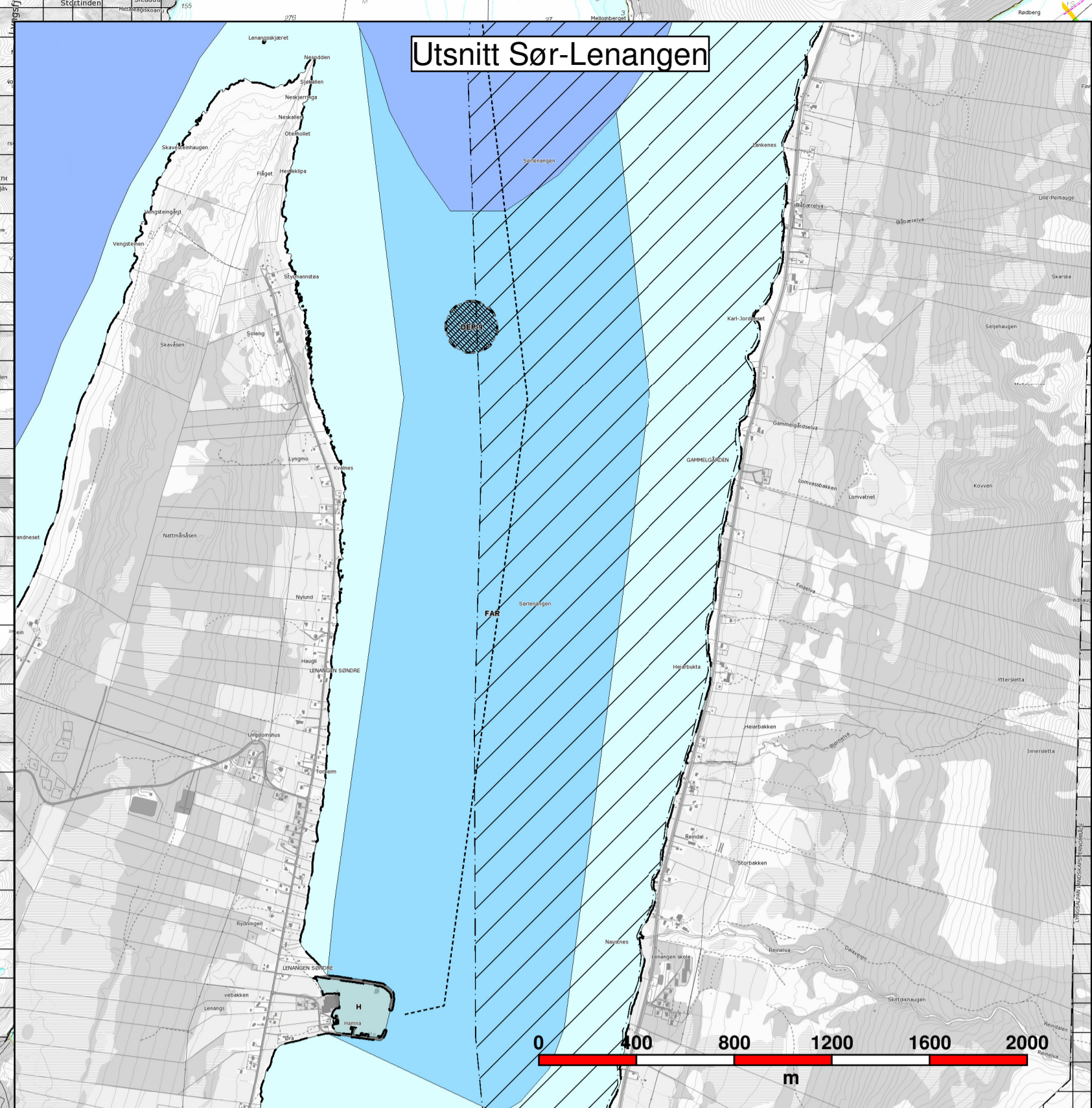
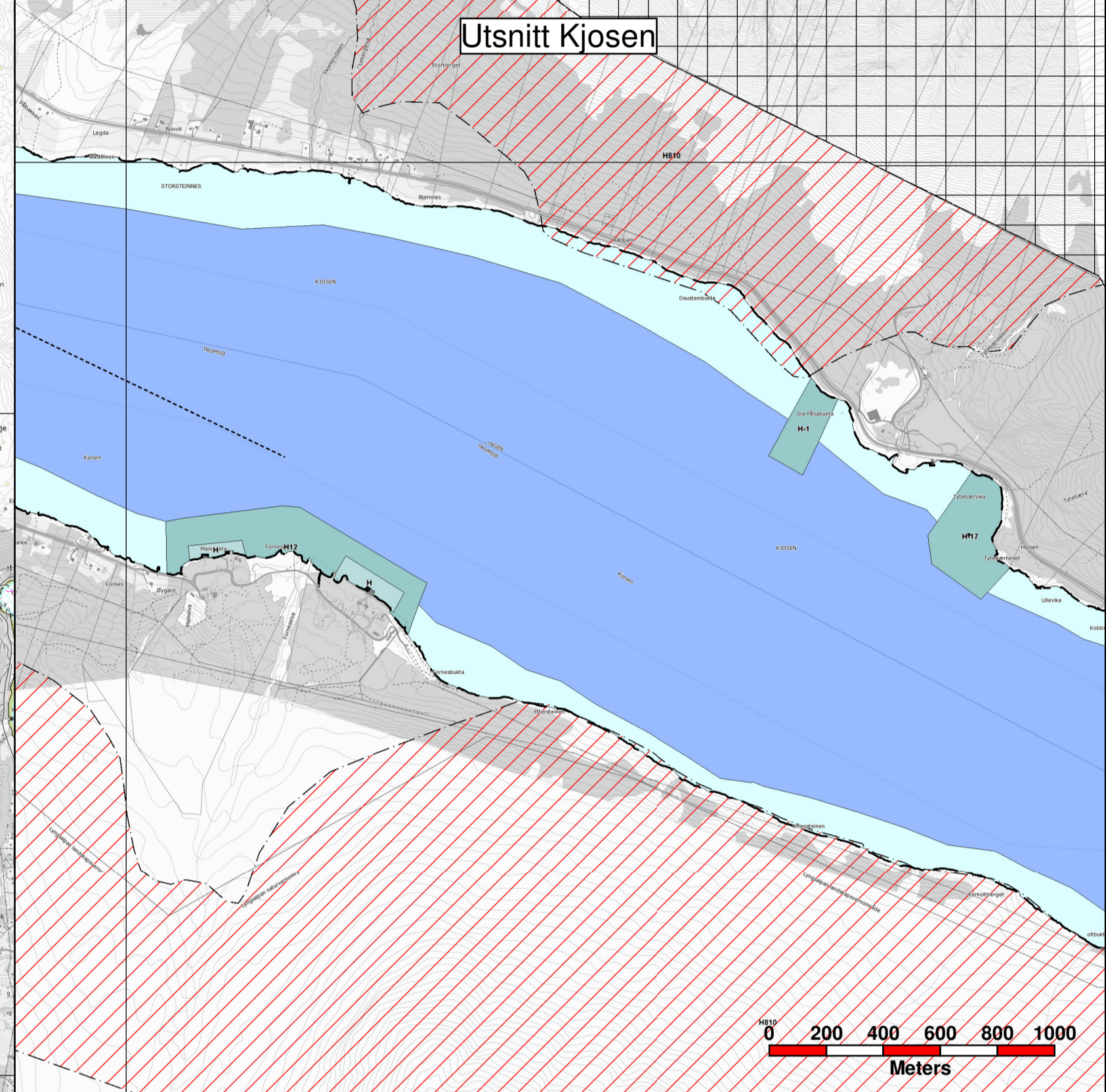


Utsnitt Sør-Lenangen

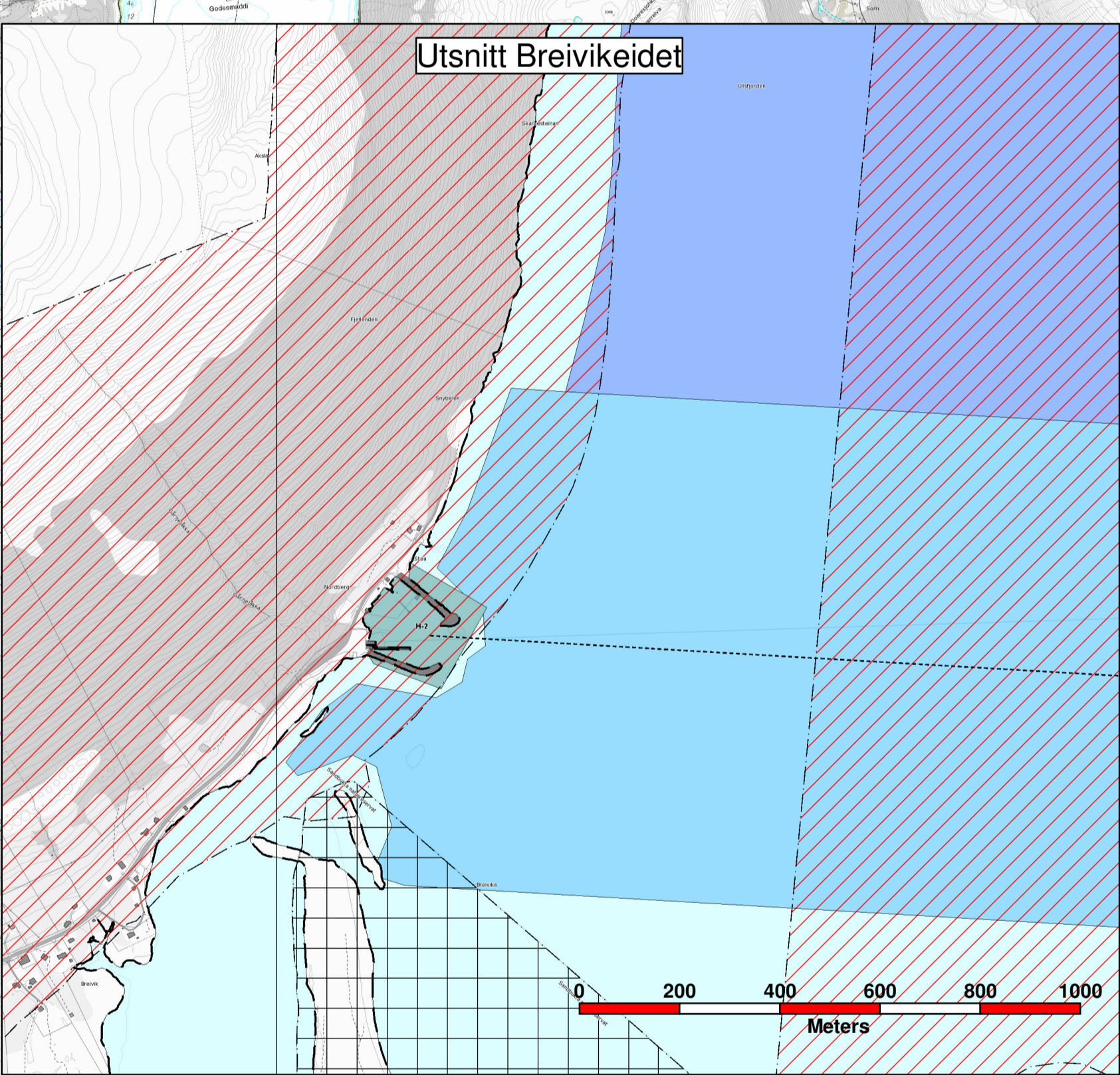


Utsnitt Breivikeidet

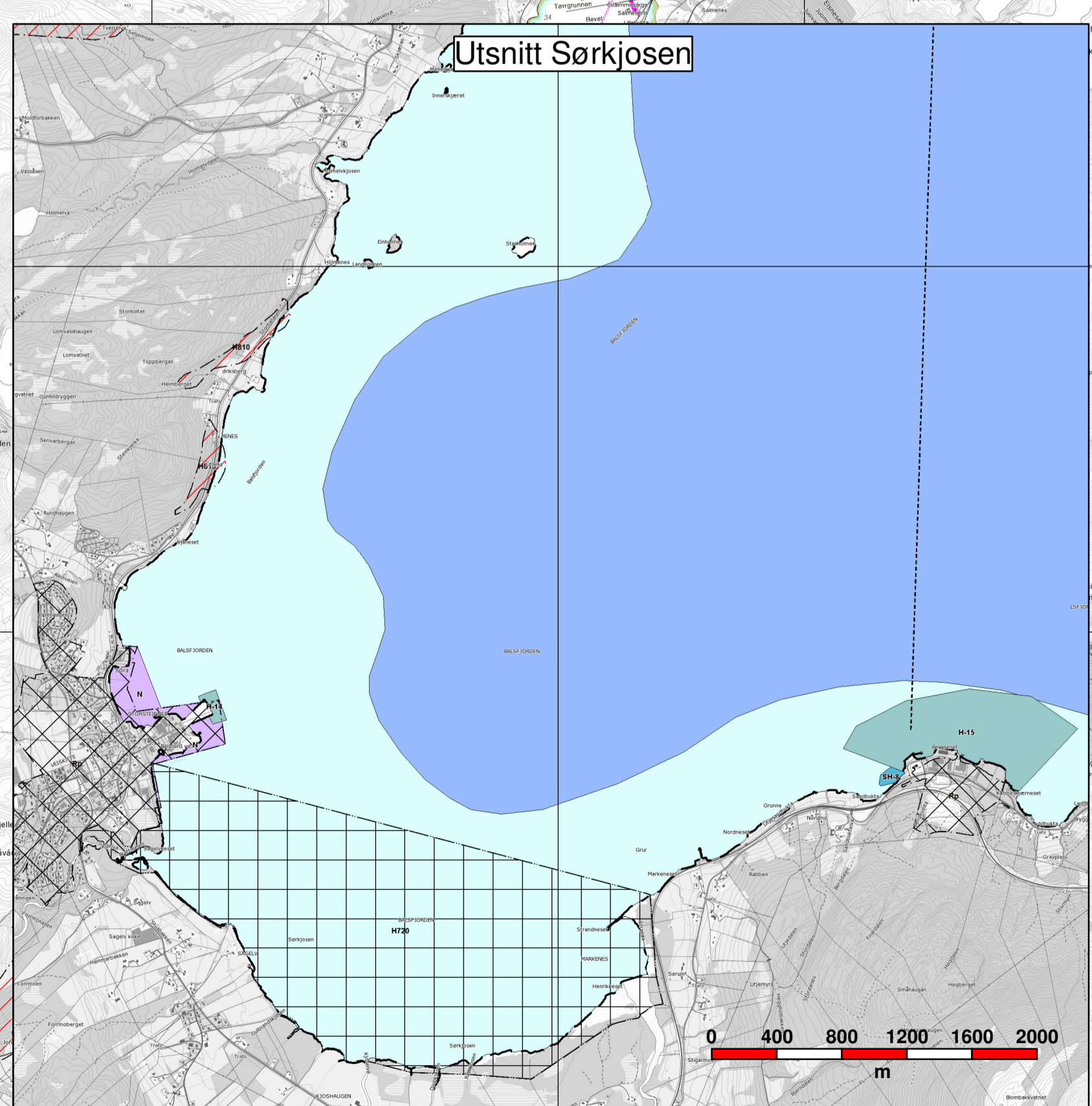


Utsnitt Kjosens

Utsnitt Breivikeidet



Utsnitt Sørkjosens



Utsnitt Sørkjosens

TEGNFORKLARING
PBL § 11 KOMMUNEPLANENS AREALDEL Kartblad SØ

Nåværende BEBYGGELSE OG ANLEGG (PBL § 11-7, nr 1)		FRAMTIDIG	
FT Bolig	FR Fritids- og turistformål	FR Fritids- og turistformål	FR Fritids- og turistformål
RA Råstoffutvinning	NA Naturområde	NA Naturområde	NA Naturområde
N Næring	FR Fritids- og turistformål	FR Fritids- og turistformål	FR Fritids- og turistformål
ABA Andre typer bebyggelse og anlegg	FR Fritids- og turistformål	FR Fritids- og turistformål	FR Fritids- og turistformål
ABA Andre typer bebyggelse og anlegg	FR Fritids- og turistformål	FR Fritids- og turistformål	FR Fritids- og turistformål
H Havn	FR Fritids- og turistformål	FR Fritids- og turistformål	FR Fritids- og turistformål
H Havn	FR Fritids- og turistformål	FR Fritids- og turistformål	FR Fritids- og turistformål
BRUK OG VERN AV Sjø og VASSDRAG (PBL § 11-7, nr 6)			
FAR Fartstred	SH Småbåthavn	SH Småbåthavn	SH Småbåthavn
SH Småbåthavn	SH Småbåthavn	SH Småbåthavn	SH Småbåthavn
AK Akvakultur	FR Fritids- og turistformål	FR Fritids- og turistformål	FR Fritids- og turistformål
FR Fritids- og turistformål	FR Fritids- og turistformål	FR Fritids- og turistformål	FR Fritids- og turistformål
FR Fritids- og turistformål	FR Fritids- og turistformål	FR Fritids- og turistformål	FR Fritids- og turistformål
HENSYNSOMER (PBL § 11-8)			
SONER MED SÆRLIG ANGIT HENSYN		BESTEMMELSESOMER	
HJ 20/0 Hensyn landbruk	HJ 20/0 Hensyn landbruk	DEP Deponi eller sødsvankekraftverk	DEP Deponi eller sødsvankekraftverk
HJ 20/0 Hensyn randtritt	HJ 20/0 Hensyn randtritt	BLÅ PLANLEGINGSOMRÅDE	BLÅ PLANLEGINGSOMRÅDE
HJ 20/0 Hensyn kulturlandskap	HJ 20/0 Hensyn kulturlandskap	LH 23/0 Blandingsregulering etter PBL	LH 23/0 Blandingsregulering etter PBL
HJ 20/0 Hensyn landskap	HJ 20/0 Hensyn landskap	LH 23/0 Blandingsregulering etter lov om naturvern	LH 23/0 Blandingsregulering etter lov om naturvern
HJ 20/0 Bevarening naturmiljø	HJ 20/0 Bevarening naturmiljø	LH 24/0 Blandingsregulering etter lov om kulturminner	LH 24/0 Blandingsregulering etter lov om kulturminner
HJ 31/5 Kvartområde planlegging	HJ 31/5 Kvartområde planlegging	DETALJERINGSOMRÅDE	DETALJERINGSOMRÅDE
STOYSONE	STOYSONE	FARESONE	FARESONE
HJ 32/15 Gul sone iht T-1442	HJ 32/15 Gul sone iht T-1442	HJ 31/2 Ras og skredfare	HJ 31/2 Ras og skredfare
		HJ 38/0 Militær virksomhet	HJ 38/0 Militær virksomhet
LINJESYMBOLER			
Plangrense	Plangrense	Fartstred	Fartstred
Grense for arealformål	Grense for arealformål		

Interkommunal kystsoneplan for Tromsøregionen

HØRINGSUTKAST

Plan-id: 1902 Tromsø: 2014 0142
1924 Målselv: 2014 004
1933 Balsfjord: 2014 240
1938 Karasjøen: 2014 007
1938 Lyngen: 2014 004

Dato: _____ Sign: _____

Sakshandsaming etter plan og bygningslova:

Møling oppstart: 27.01.2014

Vedtatt planprogram: 7.5-11.07.2014

Utlegging offentlig ettersyn: 21.01-04.03.2015

Sluttbehandling, vedtak plan

Målestokk 1:160 000

Plankart utarbeidd dato: 20.01.2015

Saksnummer: 5133445

Prosjektnummer: 5133445

Utarbeidd av: OYSKO

Norconsult