

Resultater fra medvirkningsprosesser til KDP Naturmangfold Vedlegg til kommunedelplan

Resultater fra workshops i formannskap og politiske utvalg er presentert per tema i tabellene under:

	Hvorfor skal vi ivareta naturen i kommunen?
Formannskapet	<p>For klima, kloden, naturmangfoldet og naturen i seg selv</p> <p>For fremtiden og kommende generasjoner</p> <p>For naturressurser, med bærekraftig høsting</p> <p>For bolyst og aktivitet</p>
Levekårs-utvalget	<p>For at våre etterkommere skal kunne utnytte og nyte</p> <p>For å ivareta et rikt mangfold og sterkt økosystem</p> <p>For naturens verdig i seg selv</p> <p>Sikre en bærekraftig levemåte, for også å sikre fremtiden</p>
Plan- og driftsutvalget	<p>For naturen i seg selv</p> <p>For kommende generasjoner</p> <p>For fremtiden og samfunnet</p>

	Hvilke av kommunens naturverdier er viktige å passe på?
Formannskapet	<ul style="list-style-type: none"> - Myr - Sjeldne arter - Koraller - Urørt skog - Småbjørk for rype - Havet - Fjellet - Fjorder - Tilgangen til friluftsliv og uberørt natur- og artsmangfold
Levekårs-utvalget	<p>Den uberørte naturen</p> <p>Havområder: Følge med på havbruk, fiskeri, naturlige variasjoner og menneskeskapt forstyrrelser</p> <p>Myrer, snaufjell, fjæra og allemannsretten til disse</p> <p>Trenger mer kunnskap om: Partikkelmålinger på turbiner fra Fakken, partikler fra asfalt, dekkslitasje, gummi fra kunstgressbaner</p>

Plan- og driftsutvalget	Myrer, rent vann, allemannsretten, fjæra Sørge for rene fjordsystemer og sikring av lakseførende elver
--------------------------------	-----------------------------------------------------------------------------------------------------------

	Hvordan skal vi beskytte naturverdiene?
Formannskapet	<p>God arealplan:</p> <ul style="list-style-type: none"> - Retningslinjer for bruk av naturen - Bygge i allerede bebyggede områder - Begrense spredt hyttebygging <p>Statlig økonomisk hjelp til vern av områder</p> <p>Bærekraftig bruk av kystområder, oppdrett i lukka anlegg</p> <p>Ikke så lemfeldige med dispensasjoner</p> <p>Innbyggerne tar vare på naturen i rekreasjon - lage utfartssteder</p> <p>God informasjon og dokumentasjon for utbygging</p> <p>Det meste skjer i strandsonen</p>
Levekårsutvalget	<p>Unngå nedbygging av natur</p> <p>Oppdrett i lukka anlegg</p> <p>Fjerne fremmede arter som f.eks. Tromsøpalme på Hansnes</p> <p>Være årvåken i byggesaker – ikke løssluppen med dispensasjon</p> <p>Utvikle lokale retningslinjer</p> <p>Varsle myndigheter og statlige instanser</p>
Plan- og driftsutvalget	<p>Opplysning og opplæring i barnehage og skole</p> <p>Oppdrett i lukka anlegg</p> <p>Høsting av kråkeboller for tareskog og oppvekst for fiskeyngel</p> <p>Regulere turistfiske</p> <p>Frede steinbiten</p> <p>Mer søppelplukking i fjæra</p>

	Hvordan balansere naturhensyn og utvikling?
Formannskapet	<p>Gode arealplaner, avsette områder til formål i tråd med det som ønskes</p> <p>Vern også gjennom bruk</p>
Levekårsutvalget	<p>Urørt natur skaper bolyst</p> <p>Legge vekt på transformasjon/gjenbruk av eksisterende bygg og tomter - bygge ut der det allerede er utbygd</p> <p>God arealplan</p>
Plan- og driftsutvalget	<p>Benytte grå og allerede bebygde arealer – transformasjon</p> <p>Sikre utmark og unngå å bryte opp og fragmentere naturen</p>

Konkrete innspill fra innbyggerundersøkelsen er sortert etter tiltakskategori her:

Som del av medvirkningsprosessen ble det også sendt ut en innbyggerundersøkelse. Undersøkelsen ble gjennomført i første halvdel av oktober 2025 og distribuert både på kommunens nettsider, sosiale medier og gjennom e-post til kommunens ansatte. Undersøkelsen fikk 43 svar med en god spredning i alder – skjønt det var få under 20 år eller over 75 år som svarte. Flertallet bor i kommunen, mens andre har en tilknytning til kommunen gjennom fritidsbolig eller annet. Under følger noen eksempler på spørsmål der respondentene ble bedt om å rangere påstander etter grad av enighet.

4. Hvor enig er du med påstandene i ditt forhold til naturen?

● Veldig enig ● Litt enig ● Litt uenig ● Veldig uenig

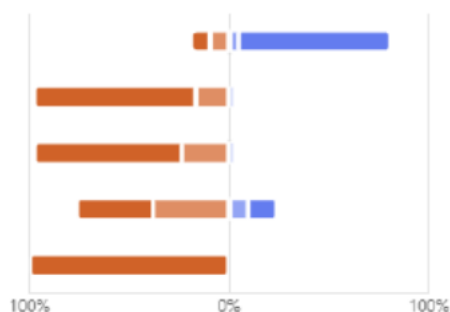
Natur opptar meg i liten grad

Jeg kjenner på en sterk tilhørighet til naturen

Jeg, som alle andre, er avhengige av naturen og tjenestene den leverer

Jeg er økonomisk avhengig av robuste naturressurser, nå og i fremtiden

Naturen gir meg glede



5. Hvor viktig er naturen i Karlsøy?

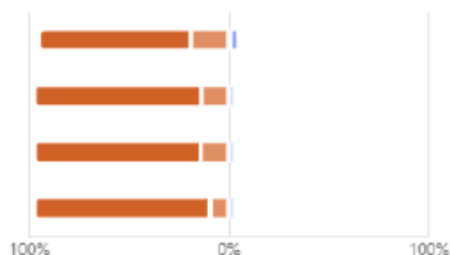
● Veldig enig ● Litt enig ● Litt uenig ● Veldig uenig

Urørt natur er viktig for meg, for egen bruk eller trivsel.

Nærnaturen (tilgjengelig rett fra huset mitt) er viktig for meg, for bruk eller trivsel.

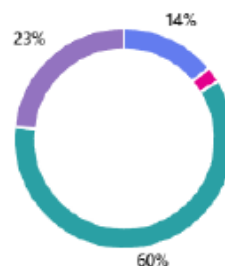
Både nær og urørt natur er viktig å bevare for naturen i seg selv.

Urørt natur er viktig å bevare for fremtidige generasjoner.



Respondentene på undersøkelsen fortalte at de i stor grad satt pris på naturen. Dette gjaldt både bruk av naturen som friluftsområde, men også naturens verdi i seg selv – og da spesielt uberørt natur.

- Vi må fokusere på utvikling og boligbygging, vi har nok natur å ta av. 6
- Siden vi har så mye natur er det ikke noe vi trenger å ta spesielle hensyn til. 1
- Vi bør begrense nye inngrep i de områdene som i dag er urørte. 26
- Urørt natur er viktig og en begrenset ressurs. Nye inngrep må stanses for å bevare disse for fremtiden. 10



I tillegg til ulike spørsmål over påstander om naturens verdi samt fritekstsvar, kunne innbyggerne foreslå tiltak som var viktig for å bevare naturmangfoldet i Karlsøy kommune. Under er de konkrete innspillene presentert, grovt sortert i ulike kategorier.

Vern

- Verne viktige arealer mot utbygging
- Stoppe hyttebygging i utmark

Risikofaktorer

- Regulere turistfiske
- Regulere turistbusser
- Begrense (hytte)bygging i strandsonen
- Begrense oppdrettsnæring
- Scooterløyper
- Rive vindmøller
- Strengere krav til store forurensere
- Begrense tang- /tareoppdrett
- Fortsette samarbeidet med Ishavskysten friluftsråd
- Ryddedugnader

Anbefalinger

- Finansierte tiltak som ivaretar belastede områder – stier og andre naturområder med slitasje
- Støtte tiltak for å bevare naturmangfoldet
- Rovdyrforvaltning
- Legge til rette for primærnæringene med turisme som binæring
- Regulere arter – til tider for mye sel og oter
- Bygge samlet
- Tilrettelegging som skiløyper og turstier så innbyggerne skal kunne bruke naturen på en god måte.
- Tydelig oversikt over de mest verdifulle naturtypene og artene i kommunen
- En sterk kobling mellom naturmangfoldplanen og kommunens arbeid med beredskap, miljø og samfunnsikkerhet
- Ta ut mer skog
- En helhetlig plan for arealer som sikrer mot gradvis nedbygging

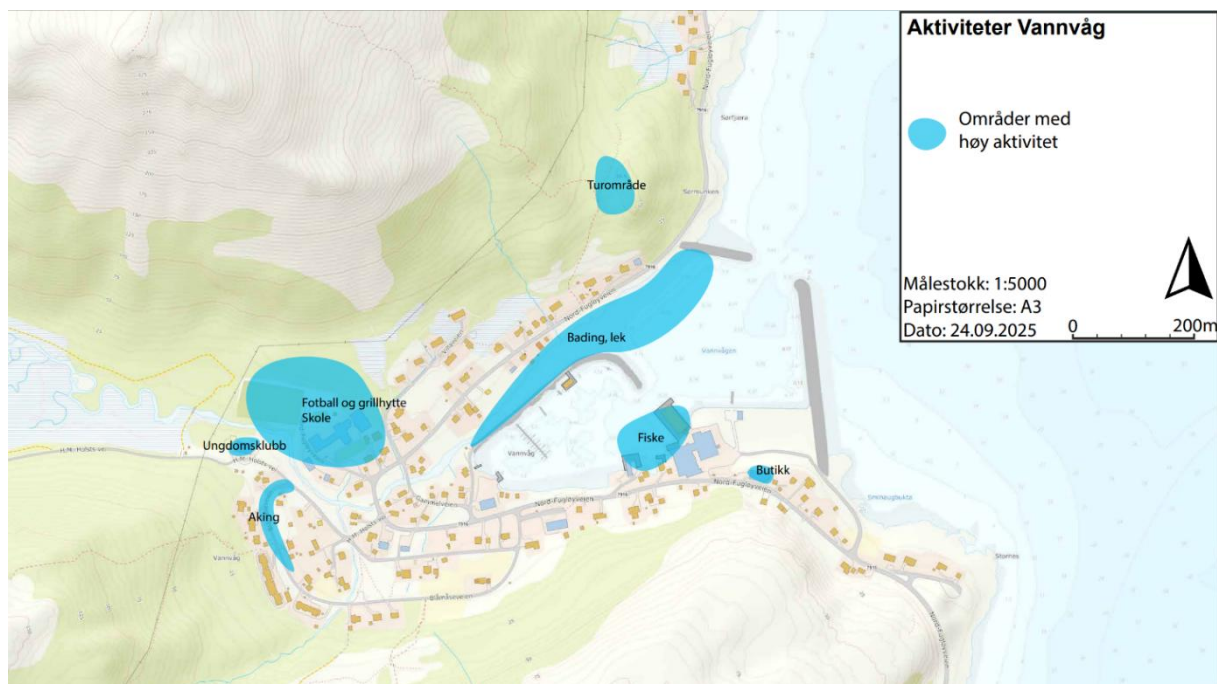
Det ble gjort en innsats for å involvere særskilte grupper i medvirkningsprosessen, denne er beskrevet under:

Barn og unge

Da ungdomsrådet nylig hadde møttes for å gi innspill til kommuneplanens arealdel (KPA), der klima og natur var ett av fire temaområder, ble det besluttet at kommunedelplanen var såpass tematisk overlappende at det er mer formålstjenlig å hensynta disse innspillene i denne planen, heller enn å bruke ungdomsrådets begrensede tid og kapasitet til å oppnå lignende resultater. Ungdomsrådets viktigste ønsker under dette tema følger, og omhandler friluft som del av skolen samt vern av viktige områder:

- Lavvo i skolen
- Skoletid i fjæra
- Ivareta vann og fjære

Som en del av medvirkningsprosessen til KPA ble det også gjennomført *barnetråkk*, der elever ved Hansnes og Vannvåg skoler var med på å identifisere viktige områder for deres arealbruk. Resultatene, presentert som kart over områder som brukes til ulike aktiviteter og hvilke områder barn og unge liker og ikke liker, gir også nyttig informasjon til kommunedelplanen. Som eksempel på hvordan et slikt kart ser ut, er et barnetråkk-resultat fra Vannvåg presentert under. Barnetråkket ble organisert med hjelp fra Asplan Viak.



Eksempel på kart fra barnetråkk i Vannvåg (Asplan Viak)

Landbruk, reindrift, jeger og fiske

Landbruket ble invitert i et møte som både omhandlet kommunedelplanen for naturmangfold, og kommuneplanens arealdel. Landbruk ved Ringvassøy, Reinøya, Vannøya og Karlsøya var representert. I møtet kom det frem at det var viktig å ta vare på dyrka og dyrkbar mark, å hensynte beiteområder i arealplanleggingen og det ble informert om tilskuddsordninger for å ivareta enkelte naturtyper som slåttemark.

Både reinbeitedistrikt og jeger- og fiskeforbund har blitt invitert til å komme med innspill enten skriftlig eller gjennom et møte, men har takket nei til dette eller ikke besvart henvendelsen.

Det har imidlertid vært gjennomført møte med en innbygger som både har lokalkunnskap om naturen i kommunen og bistår flere reinbeitedistrikt i sin drift, for å forsøke å ivareta dette perspektivet. Her kom det frem at økende turisme gir mer forstyrrelser for reinen, og elg, særlig for vinterbeitet, med skiturister på sørsiden av Ringvassøya som kan forstyrre i dalførene som har et stabilt innlandsklima, og nordlysturister som forstyrrer de kystnære beiteplassene for perioder med mye snø. Forstyrrelser fra nye hyttefelt og flere turstier må også bemerkes.

Samtidig ble en rekke viktige naturverdier fremhevet: kommunen har gode muligheter for matauk i fjellet og i havet; Stormyra og Innerkjosen i Dåfjorden er særlig rik på fugleliv, med om lag tredve arter, og fungerer som viktige rasteplasser under trekk samt hekke- og leveområder; vannene rundt Dåfjorden er viktige stoppesteder for svaner både under trekk og i hekketiden. Også Grunnfjorden har rikt fugleliv, der særlig vipe har viktige leveområder. Plastforsøpling fra fiskeri ble fremhevet som en trussel mot naturmangfoldet, i kontrast til en vesentlig bedre håndtering av dette blant oppdrettsnæringen.