

PROSJEKT

PLASTERI OG REN STRANDSONE I ØYRIKET



**KYST &
MILJØSERVICE AS**

RYDDEOMRÅDER

Finn frem i kart


Søk og filter

Tegne og måle

Mitt innhold

Analyse

Verktøyetiketter ✕



Linje

Måling



Plot koordinater

Koordinater



Punkt

Tegn



Rediger

Rediger



Eksporter
tegninger

Plot koordinater

Koordinatesystem:

WKID: 4326 Lat/Long

1 Lat: 70,28269° N
Lon: 19,64284° E

2 Lat: 70,22891° N
Lon: 19,72738° E



KARLSØY KOMMUNE

VANNØYA

Fra Næringen via Sandfjorden og til Burøysund driver det i land
Sjøpøll og her er det sterkt behov for strandrydding.

Koordinat 1-2

Legg til et koordinat



Hjem



Kartlag

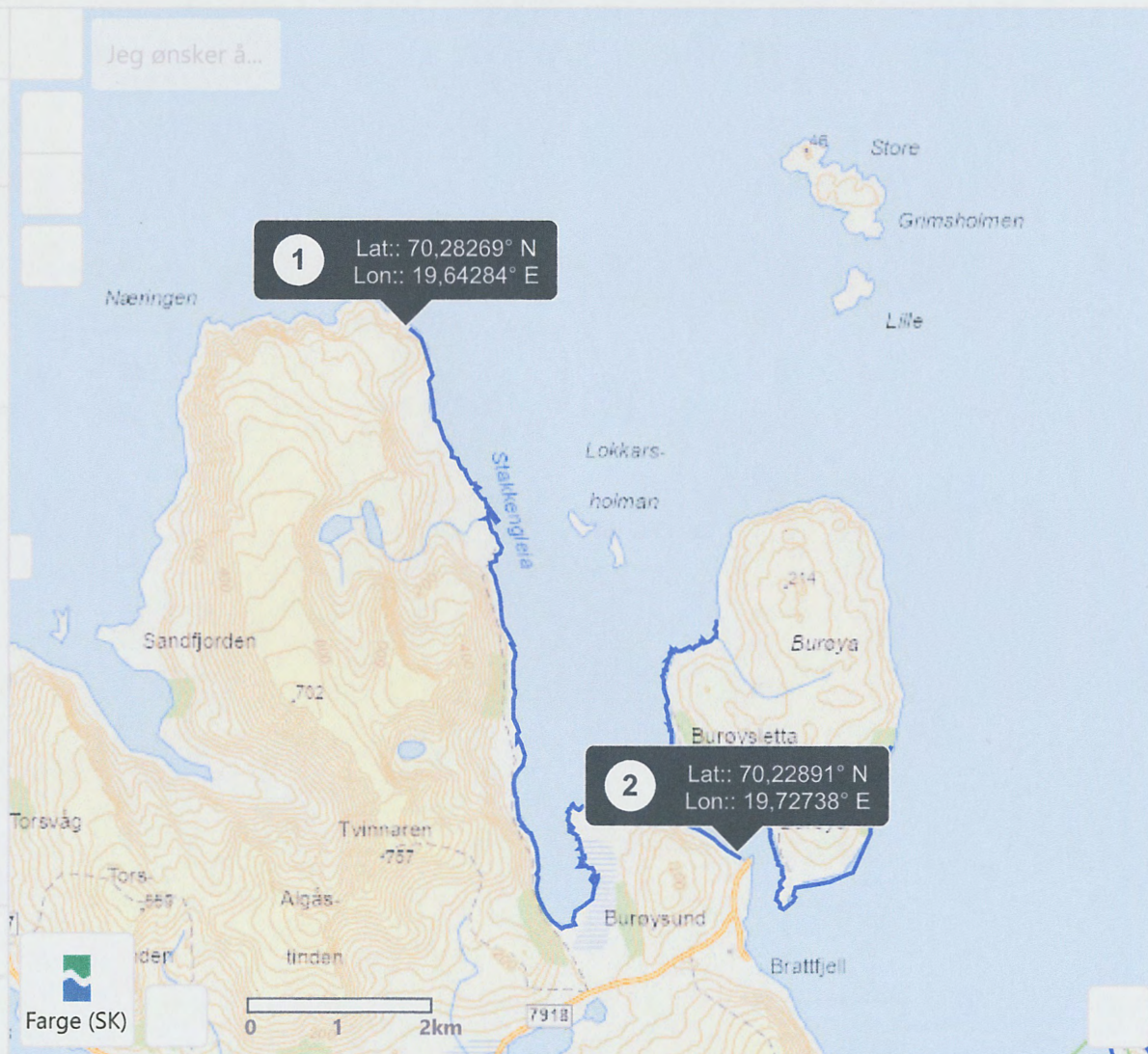


Treffliste (1)



Plot koordin...

Jeg ønsker å...



Farge (SK)

0 1 2km

Finn frem i kart

Søk og filter

Tegne og måle

Mitt innhold

Analyse

Verktøyetiketter ✕



Linje

Måling



Plot koordinater

Koordinater



Punkt

Tegn



Rediger

Rediger



Eksporter
tegnings

Plot koordinater

Koordinatesystem:

WKID: 4326 Lat/Long

1 Lat: 70,23861° N
Lon: 19,77460° E

2 Lat: 70,25222° N
Lon: 19,72768° E



KARLSØY KOMMUNE

BURØYA

Fra Molla til Storsanden er det mye søppel og her er det også sterkt behov for strandrydding.

Koordinat 1-2

Legg til et koordinat



Hjem




Kartlag



Treffliste (1)



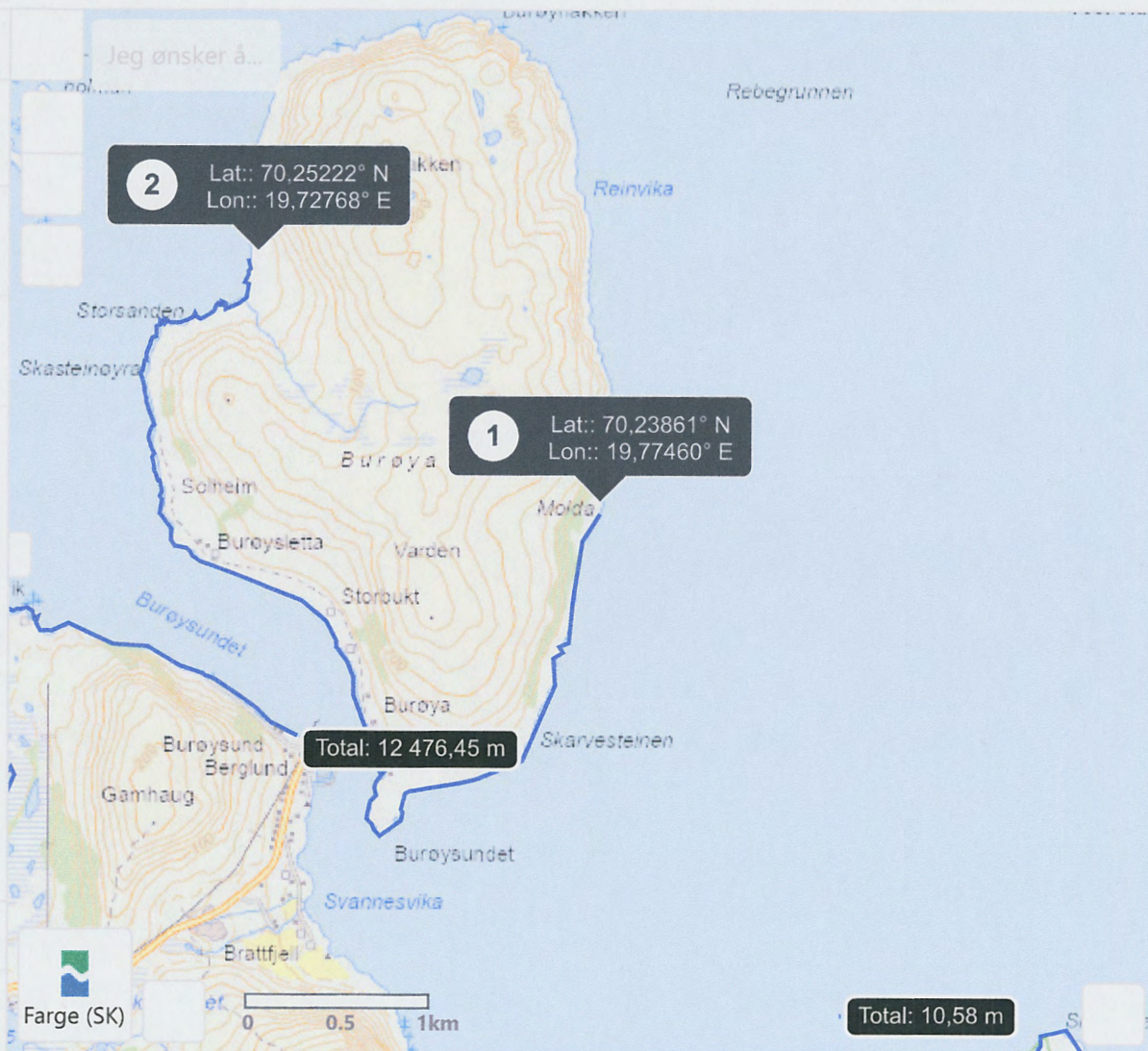
Plot koordin...



Farge (SK)

0 0.5 1km

Total: 10,58 m



Finn frem i kart






Søk og filter

Tegne og måle

Mitt innhold

Analyse

Verktøyetiketter ✕

				
Linje	Plot koordinater	Punkt	Rediger	Eksporter tegninger
Måling	Koordinater	Tegn	Rediger	

Plot koordinater

Koordinatesystem:

WKID: 4326 Lat/Long

- | | |
|---|--------------------------------------|
| 1 | Lat: 70,19990° N
Lon: 19,75206° E |
| 2 | Lat: 70,17289° N
Lon: 19,92077° E |




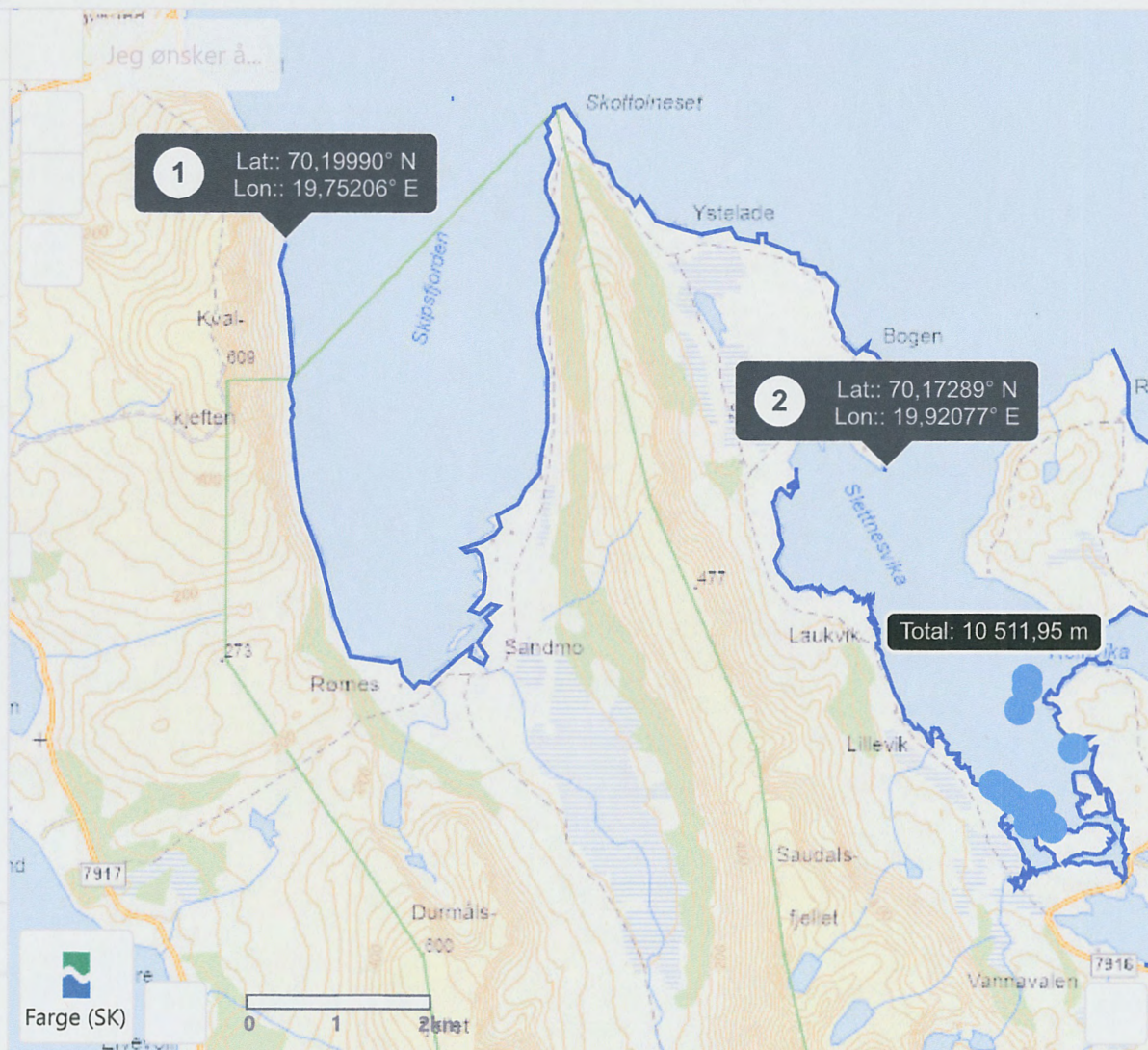
KARLSØY KOMMUNE

VANNØYA

Fra Kvalkjeften gjennom Skipsfjorden og til Slettnes er det endel søppel og det er behov for strandrydding. Skipsfjorden er naturreservat.

Koordinat 1-2

 Legg til et koordinat



Finn frem i kart






Søk og filter

Tegne og måle

Mitt innhold

Analyse

Verktøyetiketter ✕

				
Linje	Plot koordinater	Punkt	Rediger	Eksporter tegninger
Måling	Koordinater	Tegn	Rediger	

Plot koordinater

Koordinatesystem:

WKID: 4326 Lat/Long

- | | |
|---|--------------------------------------|
| 1 | Lat: 70,17365° N
Lon: 19,89474° E |
| 2 | Lat: 70,13104° N
Lon: 19,98006° E |




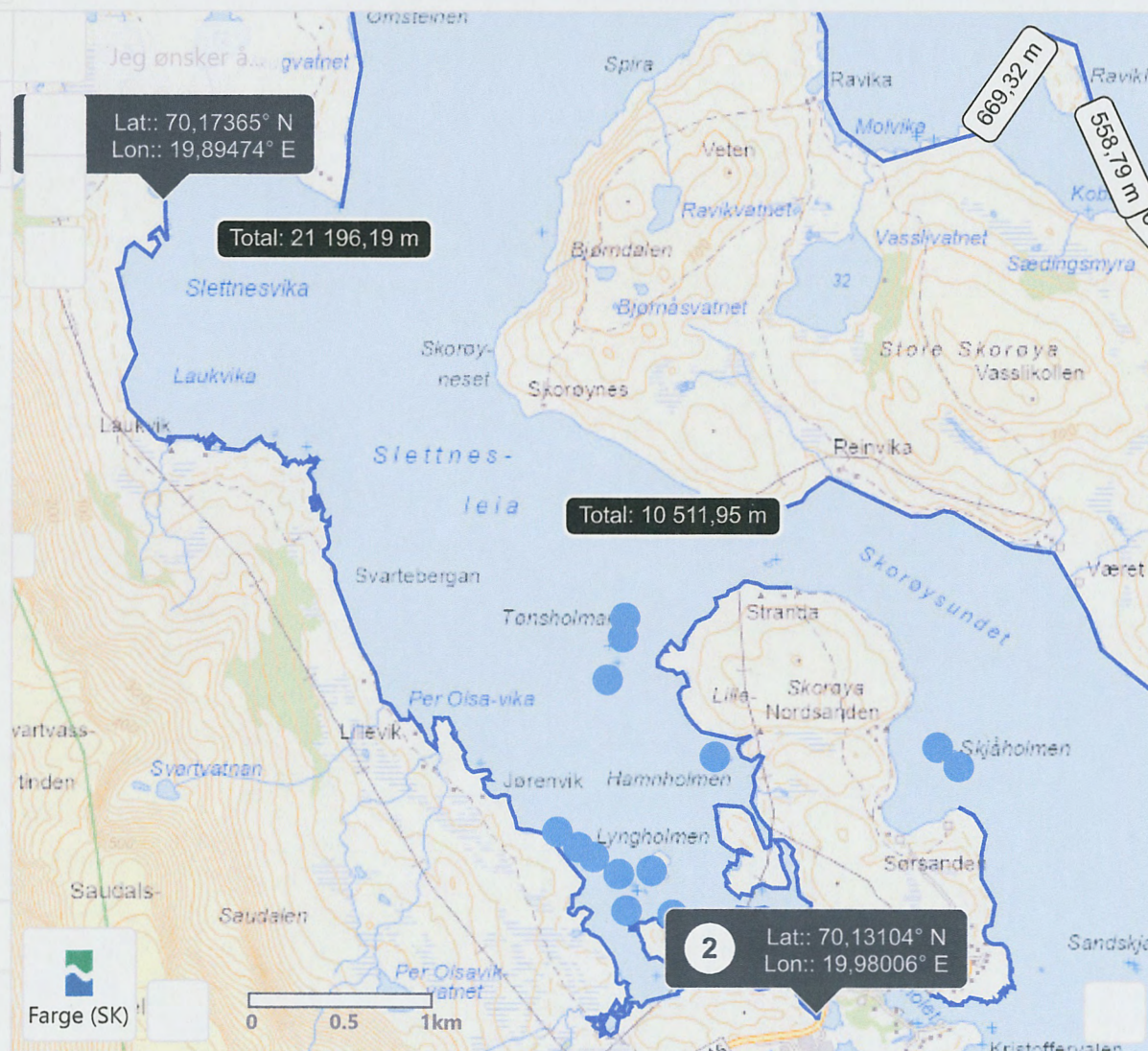
KARLSØY KOMMUNE

VANNØYA

Fra Slettnesvika til Lille Skorøy ligger det en del søppel og det er behov for rydding. Noe ble ryddet forrige sesong, men i løpet av høsten og vinteren har nytt søppel drevet i land.

Koordinat 1-2

 Legg til et koordinat



Finn frem i kart


Søk og filter

Tegne og måle

Mitt innhold

Analyse

Verktøyetiketter ✕



Linje

Måling



Plot koordinater

Koordinater



Punkt

Tegn



Rediger

Rediger



Eksporter
tegninger

Plot koordinater

Koordinatesystem:

WKID: 4326 Lat/Long

1 Lat: 70,13245° N
Lon: 19,97707° E

2 Lat: 70,15219° N
Lon: 19,98071° E

3 Lat: 70,14077° N
Lon: 20,00274° E

4 Lat: 70,13147° N
Lon: 19,99671° E




KARLSØY KOMMUNE

LILLE SKORØYA


Fra Sildvatnet og til Stranda og videre til Kristoffervalen er det behov for rydding. Noe ble noe ryddet forrige sesong, men i løpet av høsten og vinteren har nytt søppel drevet i land.

Koordinat 1-2

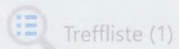
+ Legg til et koordinat



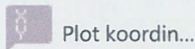
Hjem




Kartlag



Treffliste (1)

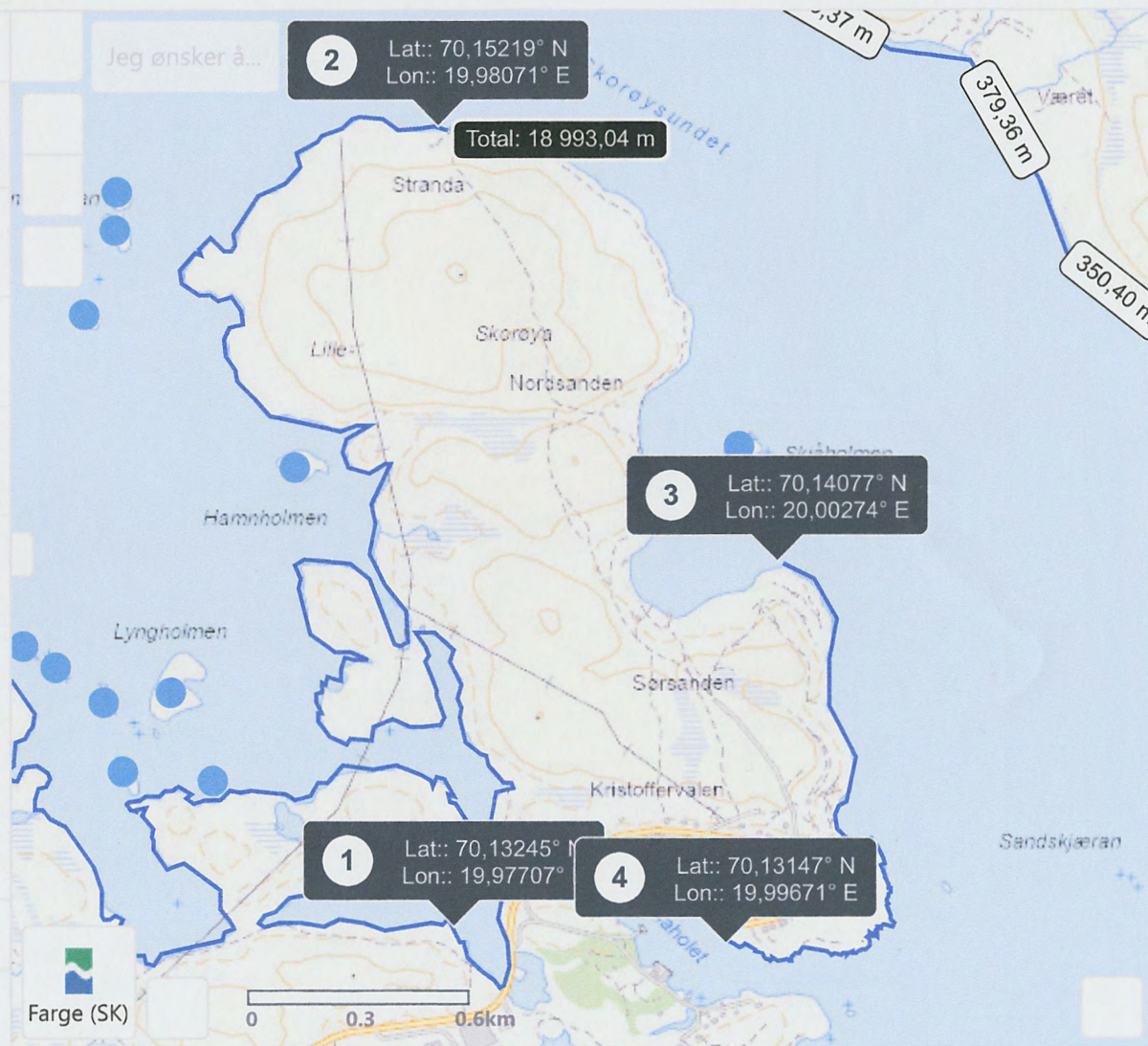



Plot koordin...



Farge (SK)

0 0.3 0.6km



[Finn frem i kart](#)
[Søk og filter](#)
[Tegne og måle](#)
[Mitt innhold](#)
[Analyse](#)
 Verktøyetiketter ✕


Linje

Måling



Plot koordinater

Koordinater



Punkt

Tegn



Rediger

Rediger



Eksporter
tegninger

Plot koordinater

Koordinatesystem:

WKID: 4326 Lat/Long ▼

1 Lat: 70,12304° N
Lon: 19,98265° E

2 Lat: 70,10244° N
Lon: 20,12707° E



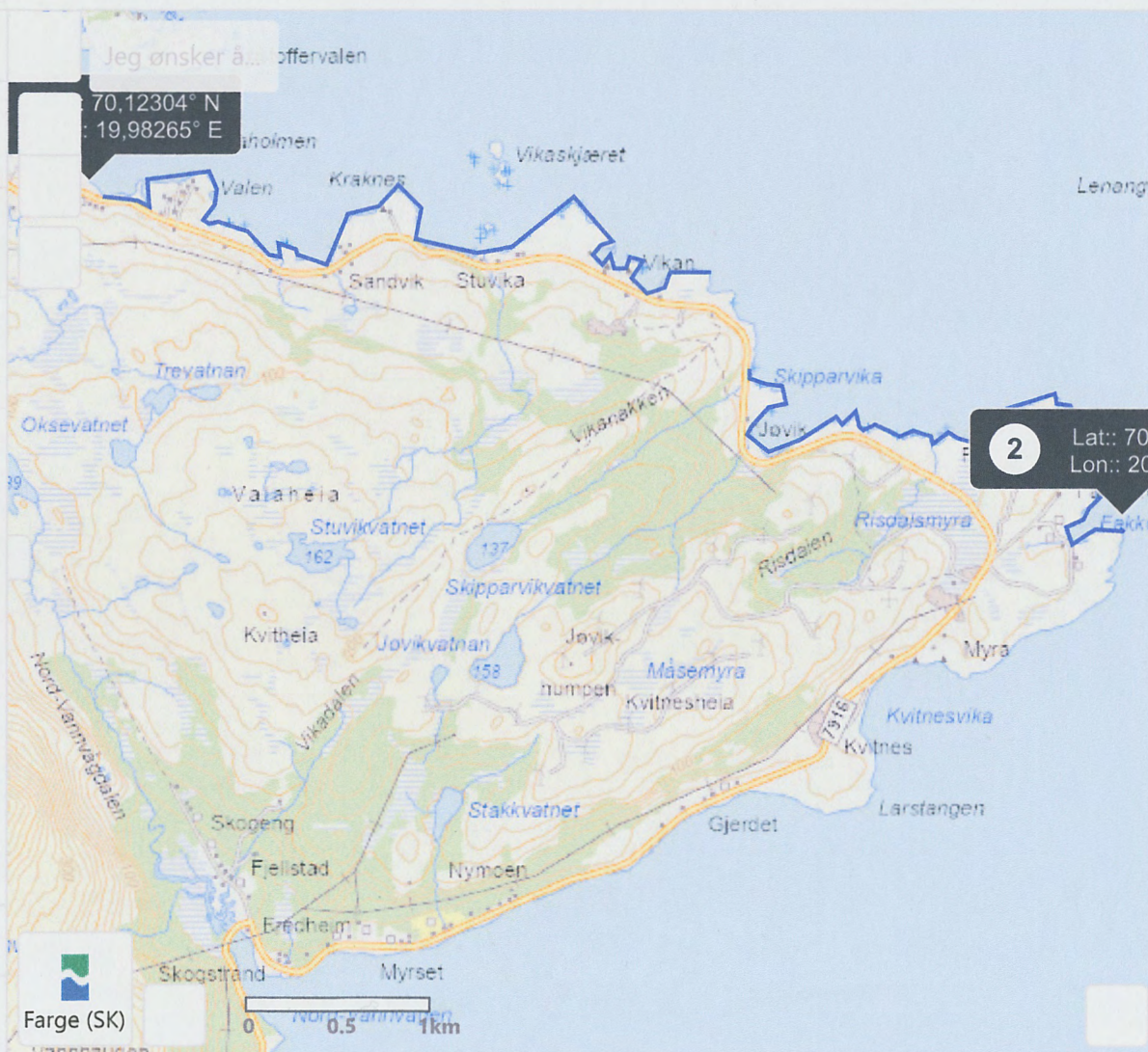
KARLSØY KOMMUNE

VANNØYA

Strekningen Vannavalen til Vikan og fra Jøvika til Fakken er det behov for rydding.

Koordinat 1-2

[+](#) Legg til et koordinat



Hjem



Kartlag



Treffliste (1)



Plot koordin...

[Finn frem i kart](#)
[Søk og filter](#)
[Tegne og måle](#)
[Mitt innhold](#)
[Analyse](#)
 Verktøyetiketter ✕

Linje	Plot koordinater	Punkt	Rediger	Eksporter tegninger
Måling	Koordinater	Tegn	Rediger	

Plot koordinater

Koordinatesystem:

WKID: 4326 Lat/Long

- | | |
|---|--------------------------------------|
| 1 | Lat: 70,17361° N
Lon: 20,16217° E |
| 2 | Lat: 70,15281° N
Lon: 20,16537° E |



KARLSØY KOMMUNE

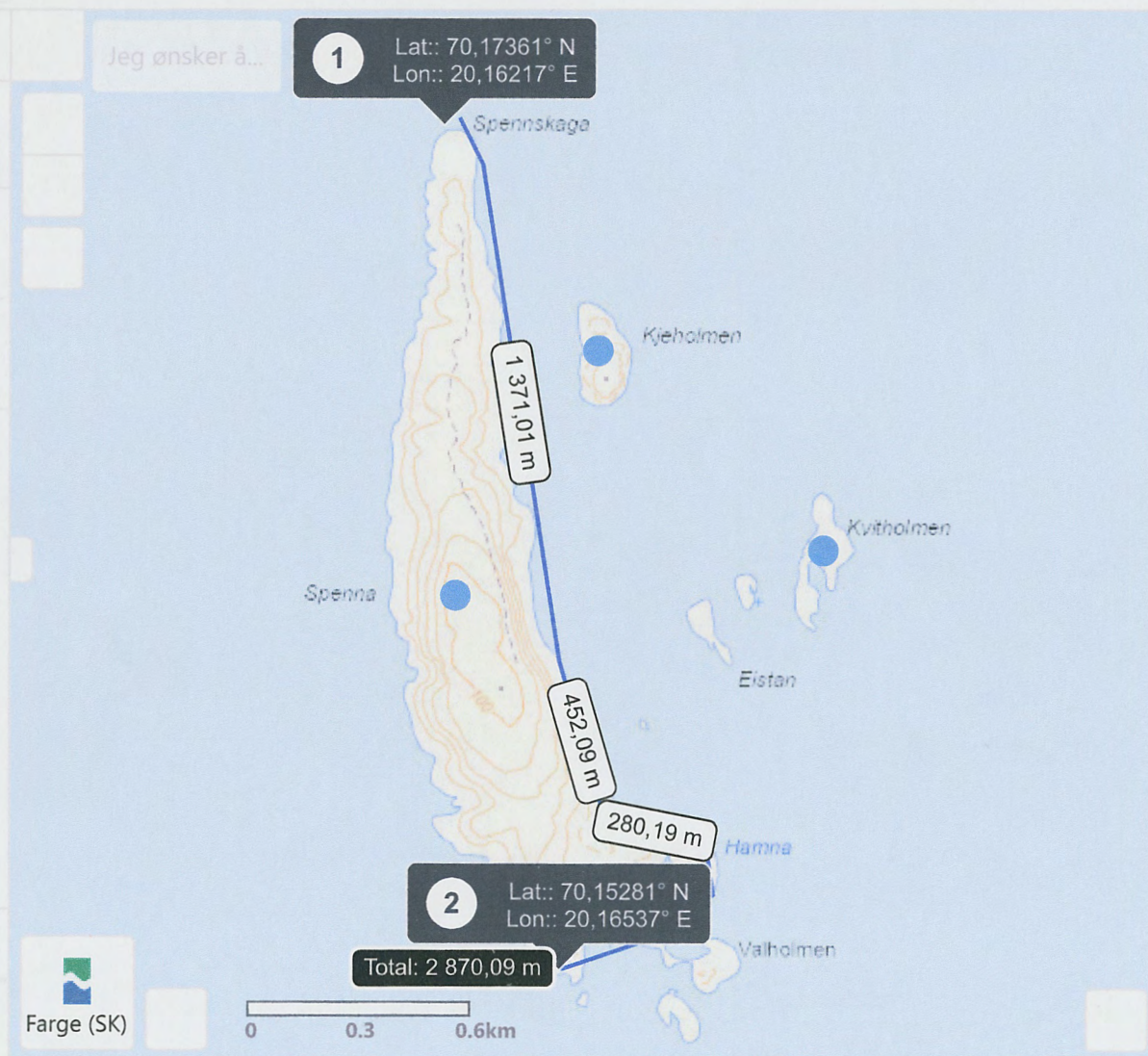
SPENNA


Øya Spenna ligger mellom Store Skorøy og Arnøy.

Her tenker vi å rydde fra Spennskaga til Sylneset med holmene rundt.

Koordinat 1-2

Legg til et koordinat



[Finn frem i kart](#)
[Søk og filter](#)
[Tegne og måle](#)
[Mitt innhold](#)
[Analyse](#)
 Verktøyetiketter ✕


Linje

Måling



Plot koordinater

Koordinater



Punkt

Tegn



Rediger

Rediger



Eksporter
tegninger

Plot koordinater

Koordinatesystem:

WKID: 4326 Lat/Long

1 Lat: 70,18276° N
Lon: 19,98701° E

2 Lat: 70,15645° N
Lon: 19,97477° E



KARLSØY KOMMUNE

STORE SKORØYA

Fra Ravikkklubben og til Nakkestigen er det behov for rydding.

Koordinat 1-2

+ Legg til et koordinat



Hjem



Kartlag



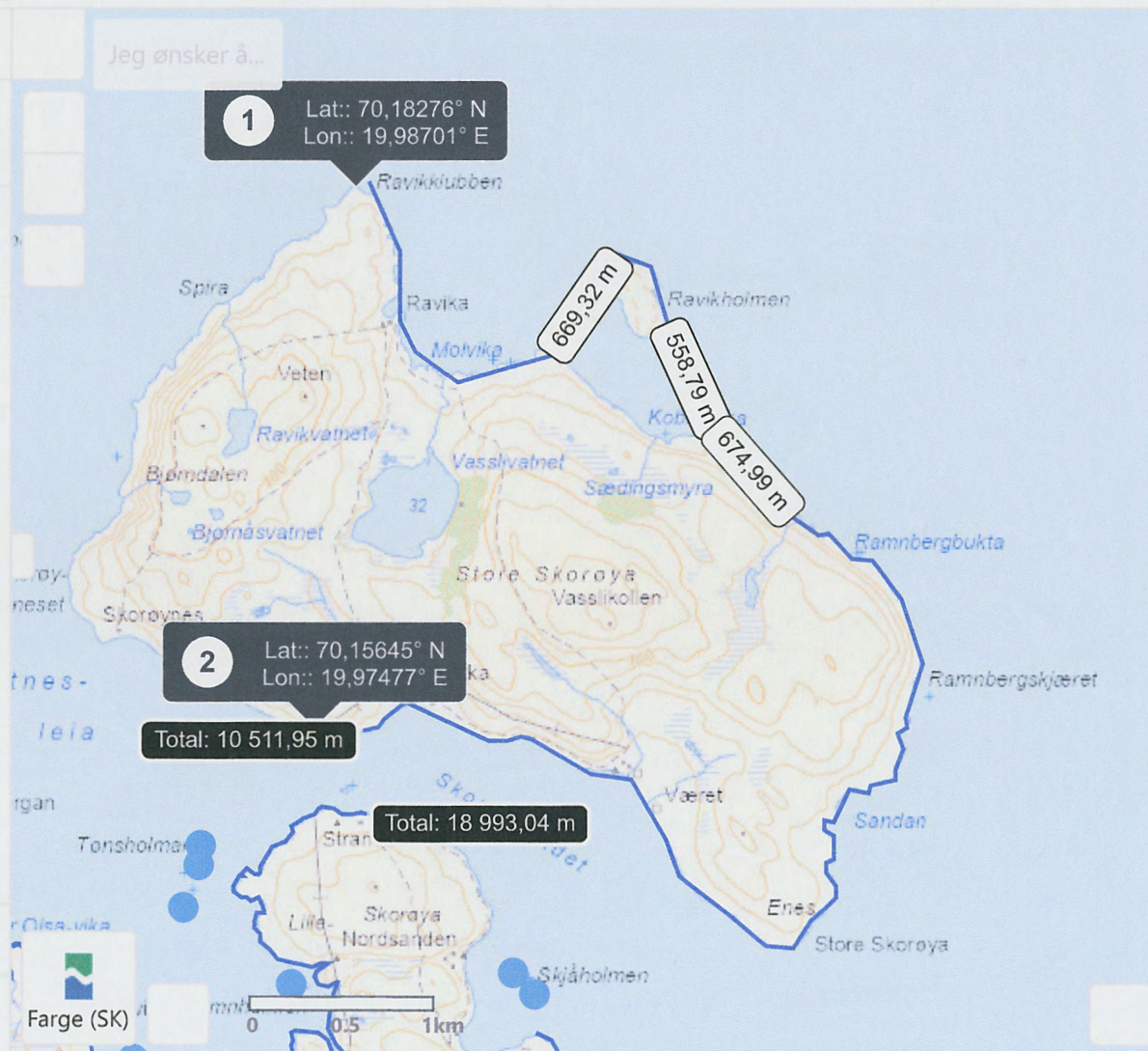

Treffliste (1)



Plot koordin...



Farge (SK)



Linje	Plot koordinater	Punkt	Rediger	Eksporter tegninger
Måling	Koordinater	Tegn	Rediger	

Plot koordinater

Koordinatesystem:

WKID: 4326 Lat/Long ▼

- | | |
|---|--------------------------------------|
| 1 | Lat: 70,07063° N
Lon: 20,00689° E |
| 2 | Lat: 70,04665° N
Lon: 19,88183° E |



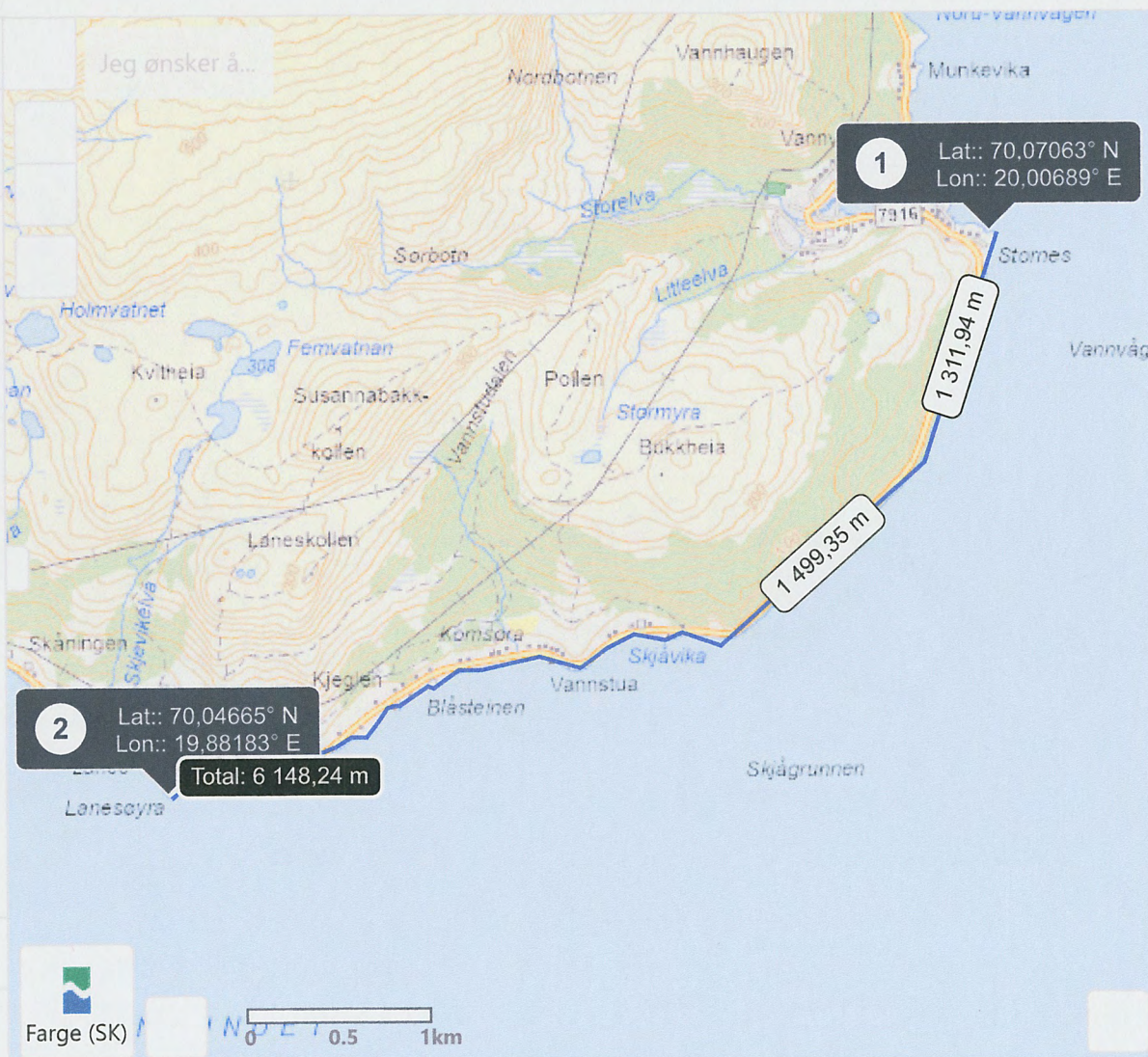
KARLSØY KOMMUNE

VANNØYA

Strekningen Vannvåg til Lanes er det behov for rydding. På denne strekningen rydder skoleklasser ved Vannvåg skole.

Koordinat 1-2






Legg til et koordinat



Farge (SK)

0 0.5 1km

[Finn frem i kart](#)
[Søk og filter](#)
[Tegne og måle](#)
[Mitt innhold](#)
[Analyse](#)
 Verktøyetiketter ✕

				
Linje	Plot koordinater	Punkt	Rediger	Eksporter tegninger
Måling	Koordinater	Tegn	Rediger	

Plot koordinater

Koordinatesystem:

WKID: 4326 Lat/Long ▼

- | | |
|---|--------------------------------------|
| 1 | Lat: 70,01974° N
Lon: 19,85225° E |
| 2 | Lat: 69,99868° N
Lon: 19,96689° E |





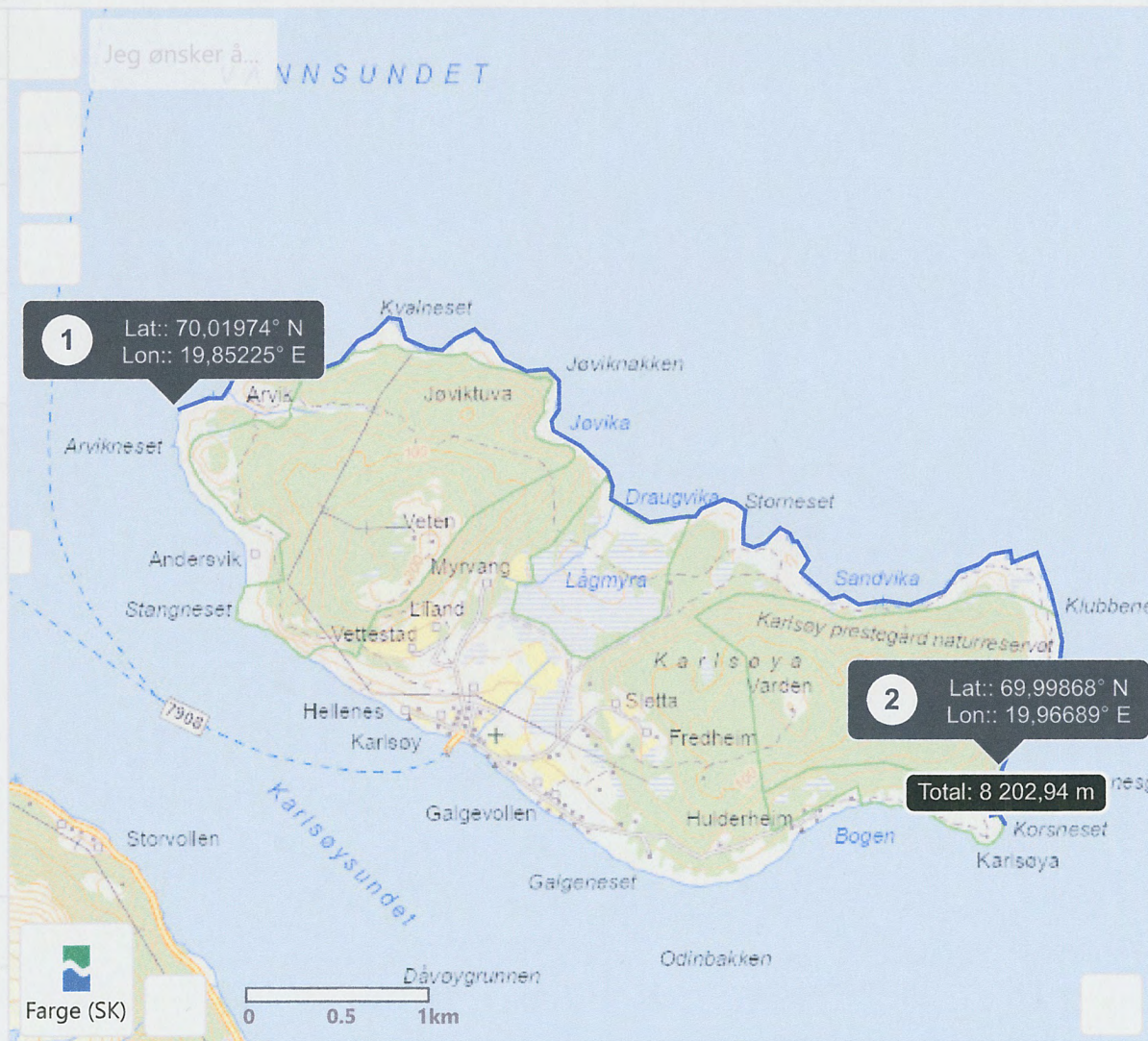
KARLSØY KOMMUNE

KARLSØYA

På østsiden av Karlsøya driver det i land en del marin forsøpling. Vi tar sikte på å rydde fra Arvikneset til Korsneset.

Koordinat 1-2

 Legg til et koordinat



[Finn frem i kart](#)
[Søk og filter](#)
[Tegne og måle](#)
[Mitt innhold](#)
[Analyse](#)
 Verktøyetiketter ✕

Linje	Plot koordinater	Punkt	Rediger	Eksporter tegninger
Måling	Koordinater	Tegn	Rediger	

Plot koordinater

Koordinatesystem:

WKID: 4326 Lat/Long

1	Lat: 69,46922° N Lon: 18,90234° E
2	Lat: 69,21477° N Lon: 19,53996° E
3	Lat: 69,50061° N Lon: 18,99379° E



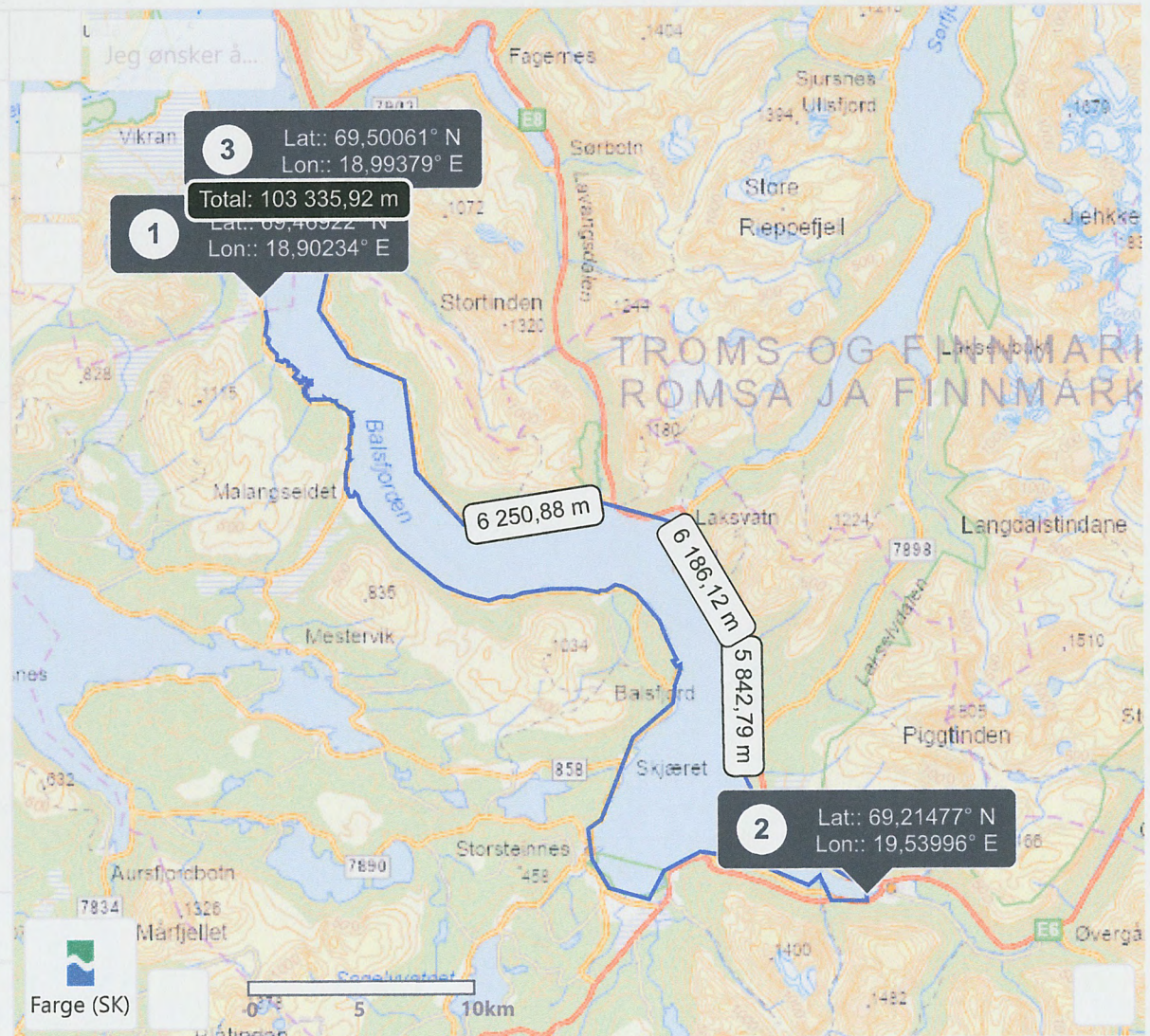
BALSFJORD KOMMUNE

FASTLANDET

Ryddingen starter ved Hansmoen ved kommunegrensa i nord og fortsetter langs strandlinjen rundt Balsfjorden til vi igjen ender ved kommunegrensen i nord på andre siden av fjorden.

Koordinat 1-2-3

Legg til et koordinat



Farge (SK)

0 5 10km

[Finn frem i kart](#)[Søk og filter](#)[Tegne og måle](#)[Mitt innhold](#)[Analyse](#) Verktøyetiketter ✕

Linje

Måling



Plot koordinater

Koordinater



Punkt

Tegn



Rediger

Rediger

Eksporter
tegninger

Plot koordinater

Koordinatesystem:

WKID: 4326 Lat/Long ▼

1 Lat: 69,97722° N
Lon: 20,29126° E

2 Lat: 69,90000° N
Lon: 20,40794° E



LYNGEN KOMMUNE

FASTLANDET

Området vi planlegger å rydde er veiløs og strekker seg fra Nordklubben til Tromma i Gamvik

Koordinat 1-2[+ Legg til et koordinat](#)

Hjem



Kartlag



Treffliste (1)



Plot koordin...



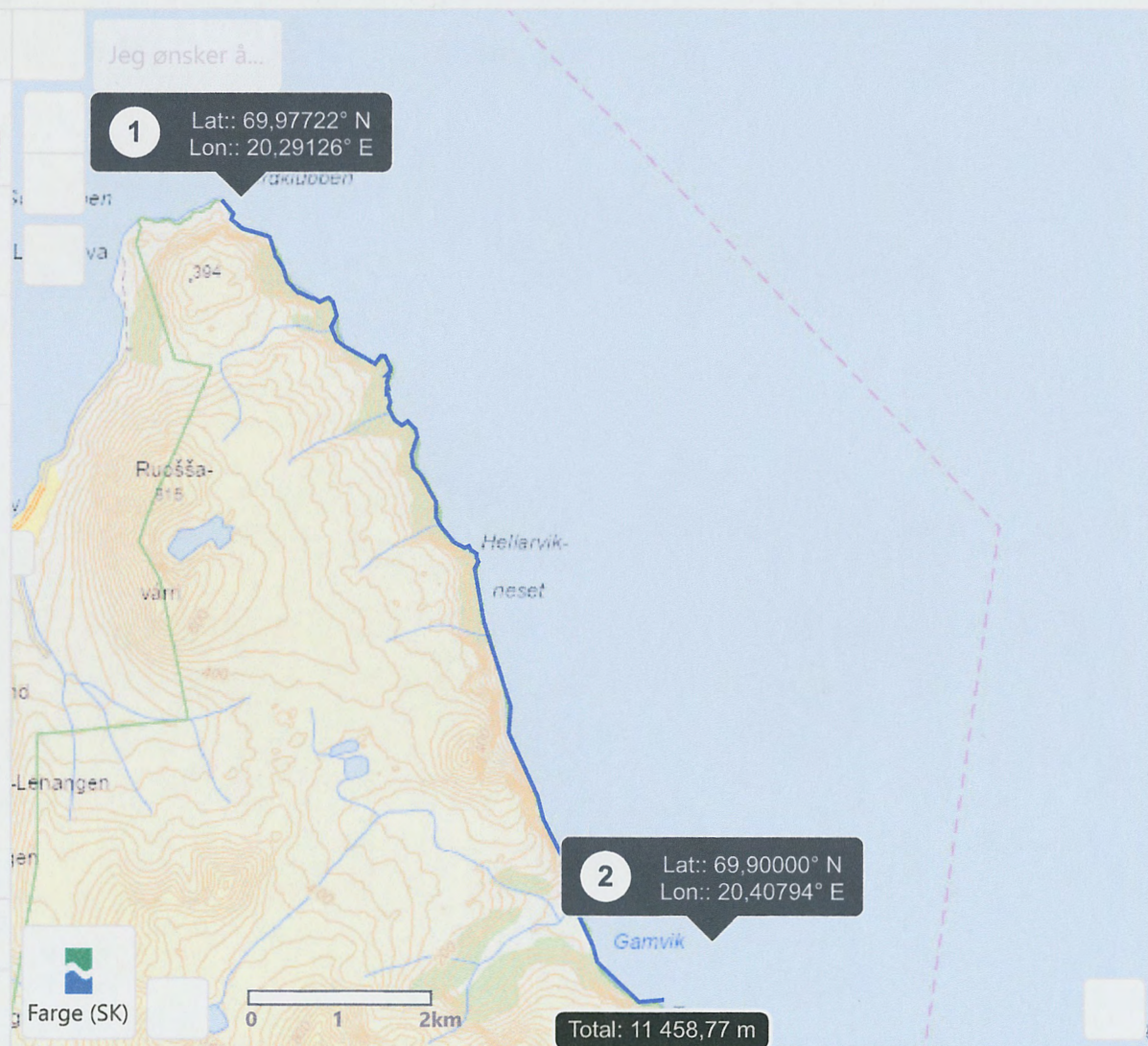
Farge (SK)

0 1 2km

1 Lat: 69,97722° N
Lon: 20,29126° E

2 Lat: 69,90000° N
Lon: 20,40794° E

Total: 11 458,77 m



Finn frem i kart






Søk og filter

Tegne og måle

Mitt innhold

Analyse

Verktøyetiketter

				
Linje	Plot koordinater	Punkt	Rediger	Eksporter tegninger
Måling	Koordinater	Tegn	Rediger	

Plot koordinater

ordinatesystem:

WKID: 4326 Lat/Long

- | | |
|---|--------------------------------------|
| 1 | Lat: 69,65543° N
Lon: 20,34927° E |
| 2 | Lat: 69,67984° N
Lon: 20,36516° E |




LYNGEN KOMMUNE

ÅRØYA

Lenger inn i Lyngenfjorden ligger Årøya, et tidligere militært område, hvor vi planlegger å rydde strandlinjen med holmene rundt. Mange år uten rydding har gjort at det har samlet seg opp mye marin forsøpling i dette området.

Koordinat 1-2

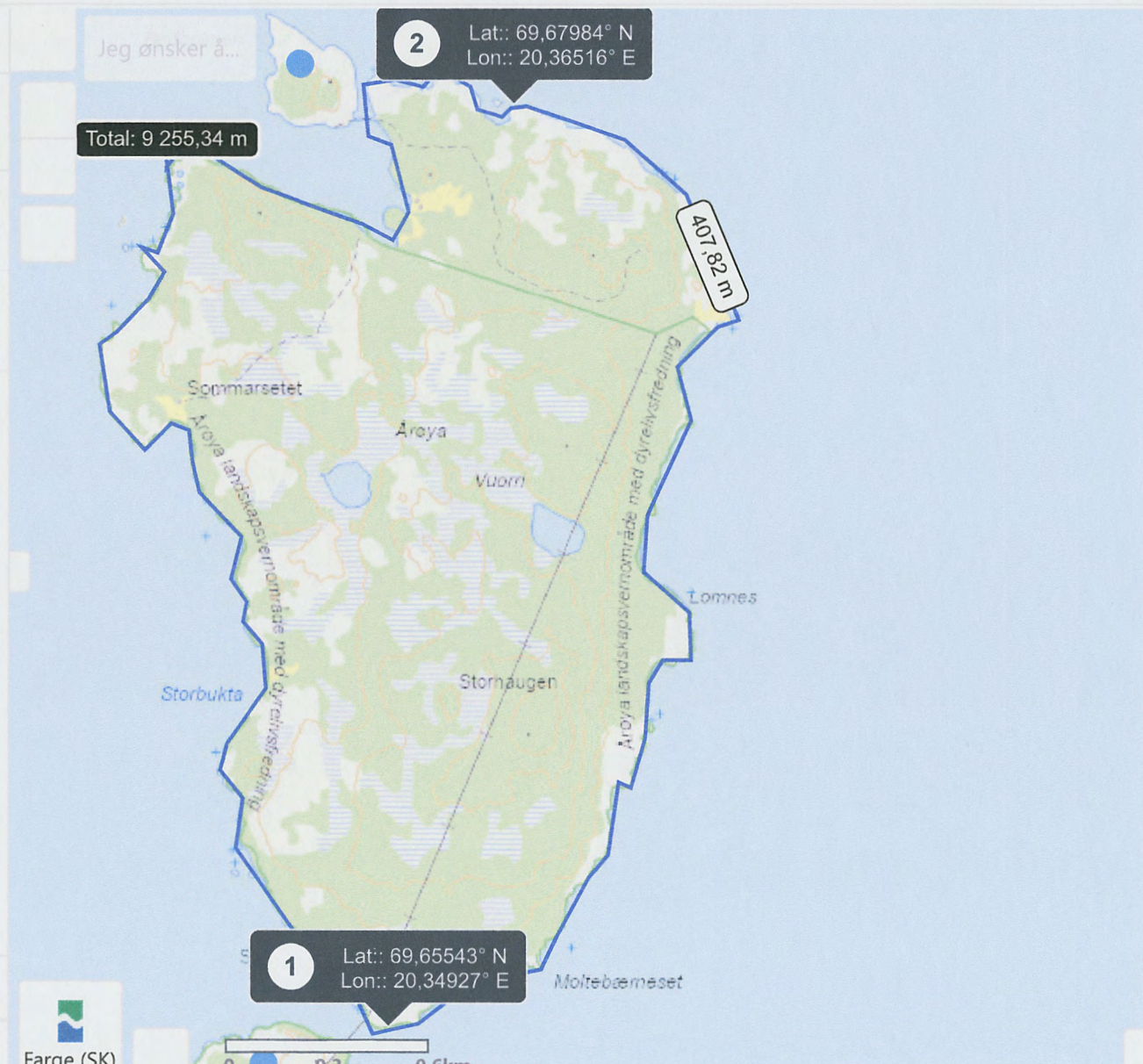
 Legg til et koordinat

Jeg ønsker å...

Total: 9 255,34 m

2 Lat: 69,67984° N
Lon: 20,36516° E

407,82 m



1 Lat: 69,65543° N
Lon: 20,34927° E

Linje
Plot koordinater
Punkt
Rediger
Eksporter tegninger

Måling
Koordinater
Tegn
Rediger

Plot koordinater

oordinatesystem:

WKID: 4326 Lat/Long

- | | |
|---|--------------------------------------|
| 1 | Lat: 70,06311° N
Lon: 18,67386° E |
| 2 | Lat: 69,78673° N
Lon: 18,40687° E |



TROMSØ KOMMUNE

YTTERSIA

På yttersia i Tromsø kommune vet vi at Ren Kyst ryddet noe i fjor. Noe søppel som er halvveis nedgravd i sanden ligger igjen. Dette skal vi i år fjerne ved hjelp av minigraver.

Andre ryddeområder i øyriket i Tromsø kommune er ennå ikke kartlagt, men som blir gjort på et senere tidspunkt.

Koordinat 1-2

Legg til et koordinat

