



Fv 863 Langsundforbindelsen

Område: Lanes
Kommune: Karlsøy

TEKNISKE DATA

Dimensjoneringsklasse: H2



Dokid 15009706 (15/864-2)
ILLUSTRASJONSHEFTE






KARLSØY KOMMUNE	
Arkiv saksnr.	15/864
Dok.nr:	Journ nr. ar.
Lepernr:	19 NOV 2015
Saksbeh.: MJK	7/2015
Ark.kode:	Ark.kode:
Kassasjon:	Gradering:

TEGNFORKLARING

PBL. § 12 REGULERINGSPLAN










TRAFIKKOMRÅDER

-  KØRVEJ
-  GÅLJERING, FYLLING OG GRØFT
-  ANNET VEGRÅD

SPECIALOMRÅDER

-  DEPONIRÅDE

STREKSYMBOLER M.V.

-  PLANENS BEGRÆNSNING
-  ØRENSSE FOR REGULERINGSPLAN
-  BEBOINGSØRENSSE
-  TILKOMSTVEJES TIL NYTTE
-  HØJDEPENT
-  TUNNELJÄRNING
-  EKSISTERENDE AVJÜRRETEL
-  NY AVJÜRRETEL
-  HØJDEPENT BØRNING

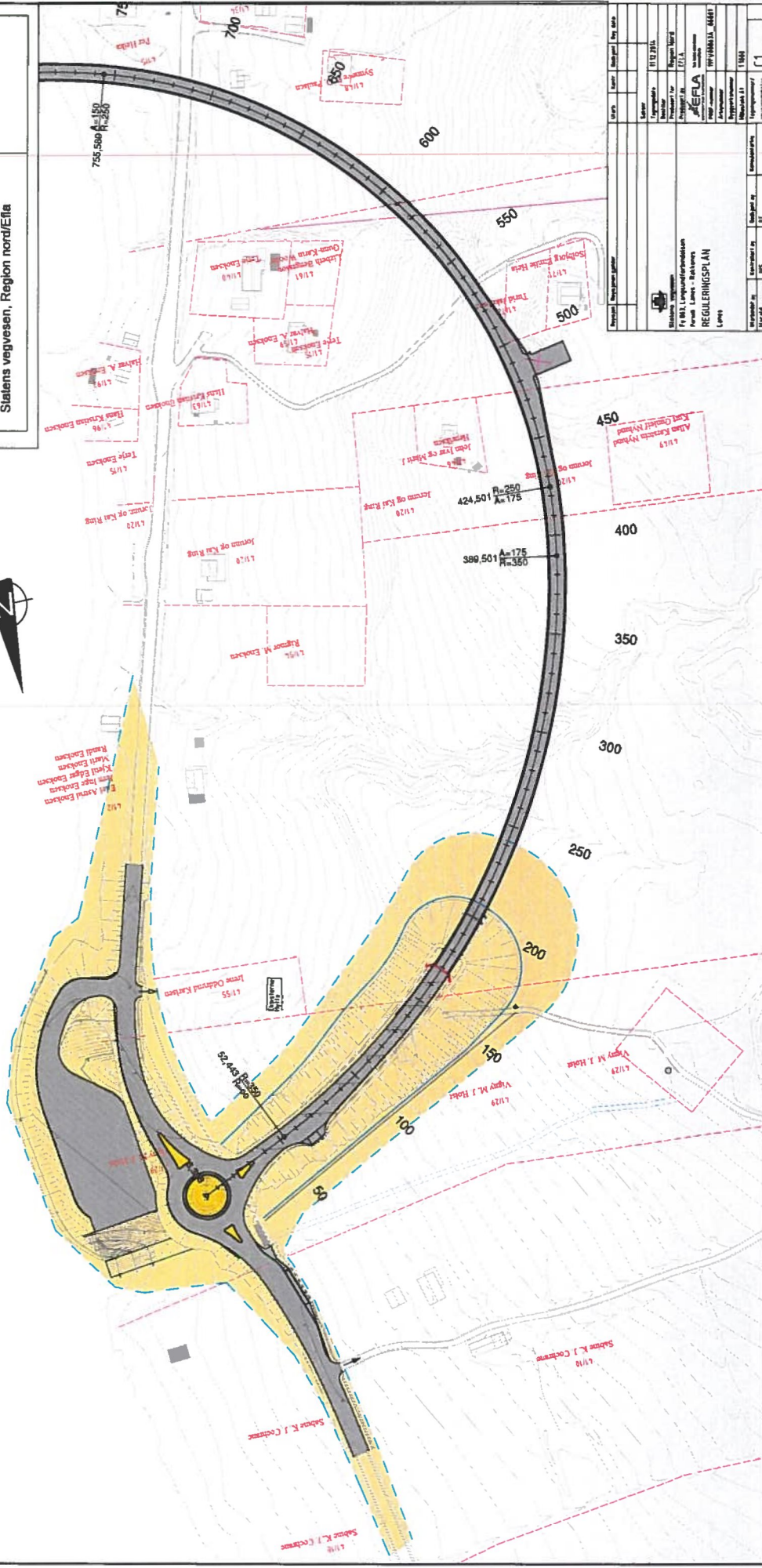
FORBLAG TIL REGULERINGSPLAN FOR

Fv 863 Langsundsforbindelsen
Karlsey kommune
PLANEN ER UTARBEJDET AV
Statens vegvesen, Region nord/Elfa

DATE

Desember 2014

KARTBLAD



Region	Statens vegvesen	Region	Region Nord
Prosjekt	Fv 863 Langsundsforbindelsen	Prosjekt nr.	1171
Plan	REGULERINGSPLAN	Plan nr.	01/100011A_0001
Utarbejdet av	Elfa	Utarbejdet av	Elfa
Godkjent av	Statens vegvesen	Godkjent av	Statens vegvesen
Dato	Desember 2014	Dato	Desember 2014
Blad nr.	1	Blad nr.	1
Blad totalt	1	Blad totalt	1



Endring av:

Reguleringsplan for Fv863 Langsundforbindelsen Parsell: Lanes - Sætervikka


Godkjent reguleringsplan

Endret reguleringsplan

Ny planens begrensnng
Ny formfgrnnsse
Andreas - bnde inn og utslping

Utsett: Godkjent reguleringsplan og endret reguleringsplan

10.03.2015



Endring av:

Reguleringsplan for Fv863 Langsundforbindelsen Parsell: Lanes - Sætervika



Godkjent reguleringsplan



Endret reguleringsplan

Ny planens begrensning
Ny formålsgrense

Avkjørsel - både inn og utkjørsel



Utsnitt: Godkjent reguleringsplan og endret reguleringsplan

10.03.2015