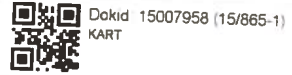
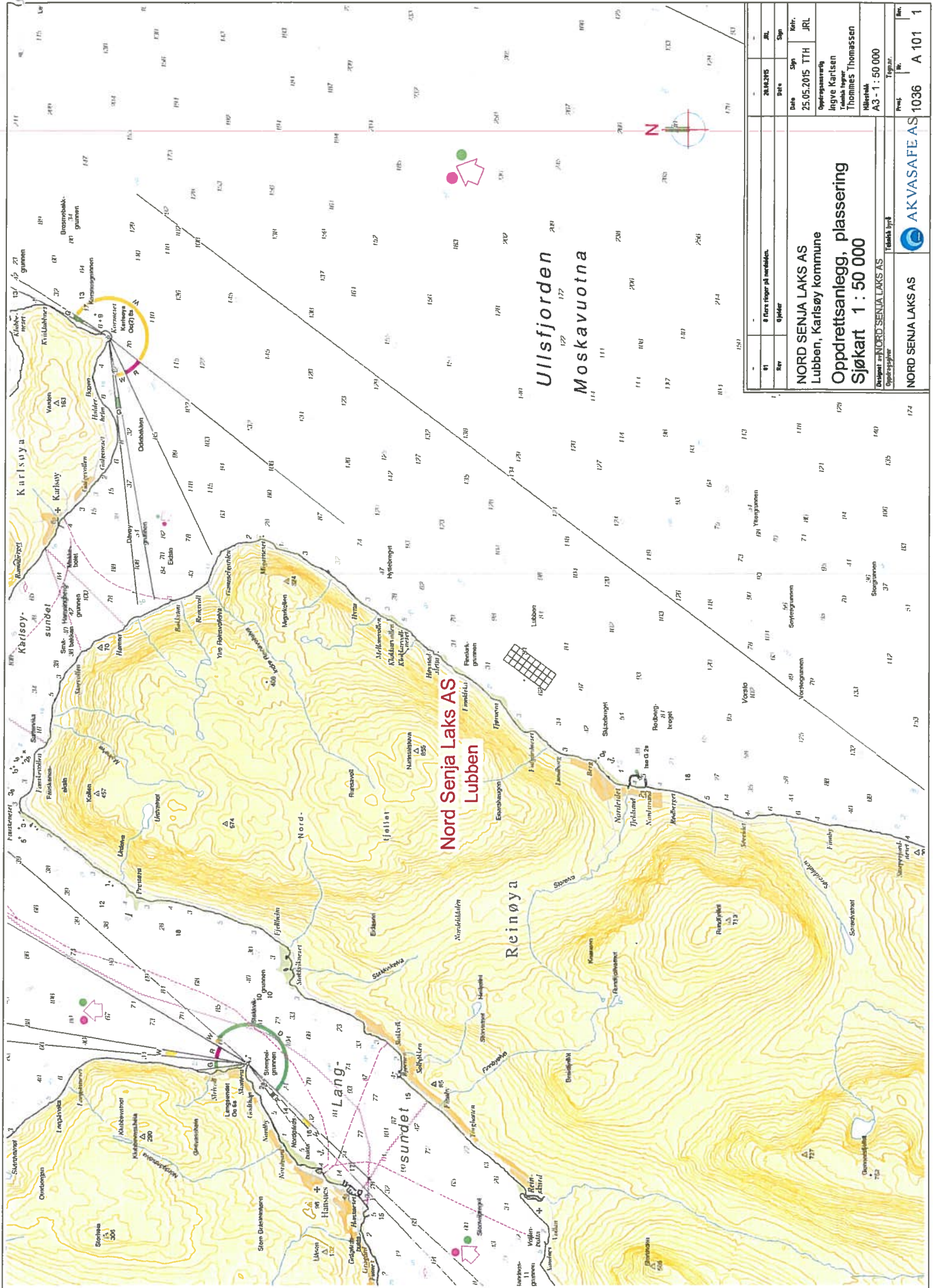


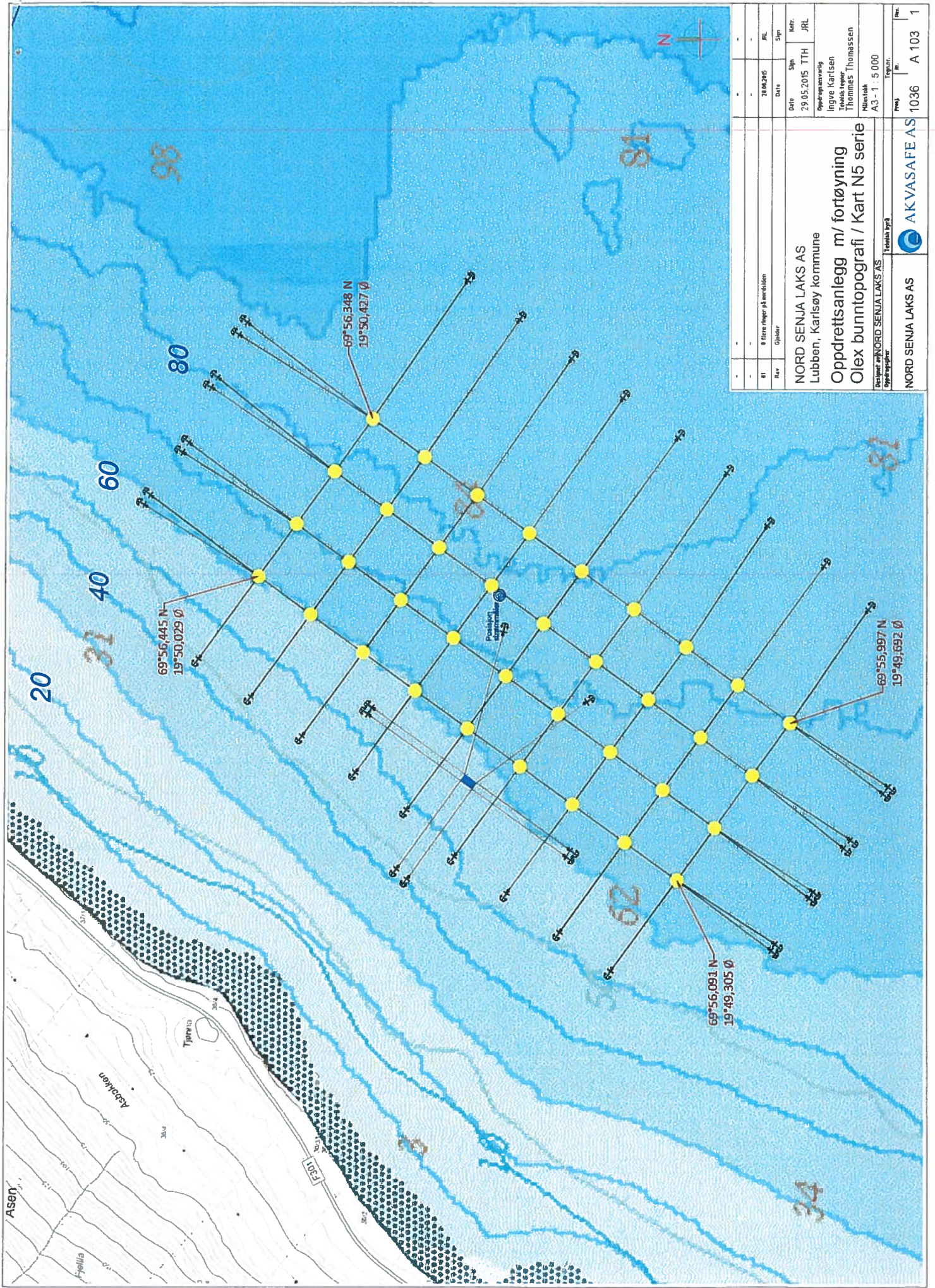
VEDLEGG 1 KART



-
- **Sjøkart, M 1: 50 000**
 - **Kystsonaplankart, M 1: 50 000**
 - **Økonomisk kart, M 1: 5 000 m/ Olex bunntopografi**
 - **Posisjoner på anlegg, flåte og fortøyninger**
-



81	8 fersa hepar 81 verðuleik	28.04.2015	28	
82	Uplær			
NORD SENJA LAKS AS Lubben, Karlsøy kommune Oppdrettsanlegg, plassering Sjøkart 1 : 50 000		Dato Sjå Nr. JRL 25.05.2015 TTH Oppdrettsanlegg Ingve Karlsten Torkell Hegger Thommes Thomssen	Skala 1 : 50 000 Akvafare AS	Prosjekt Nr. 1036 A 101 1

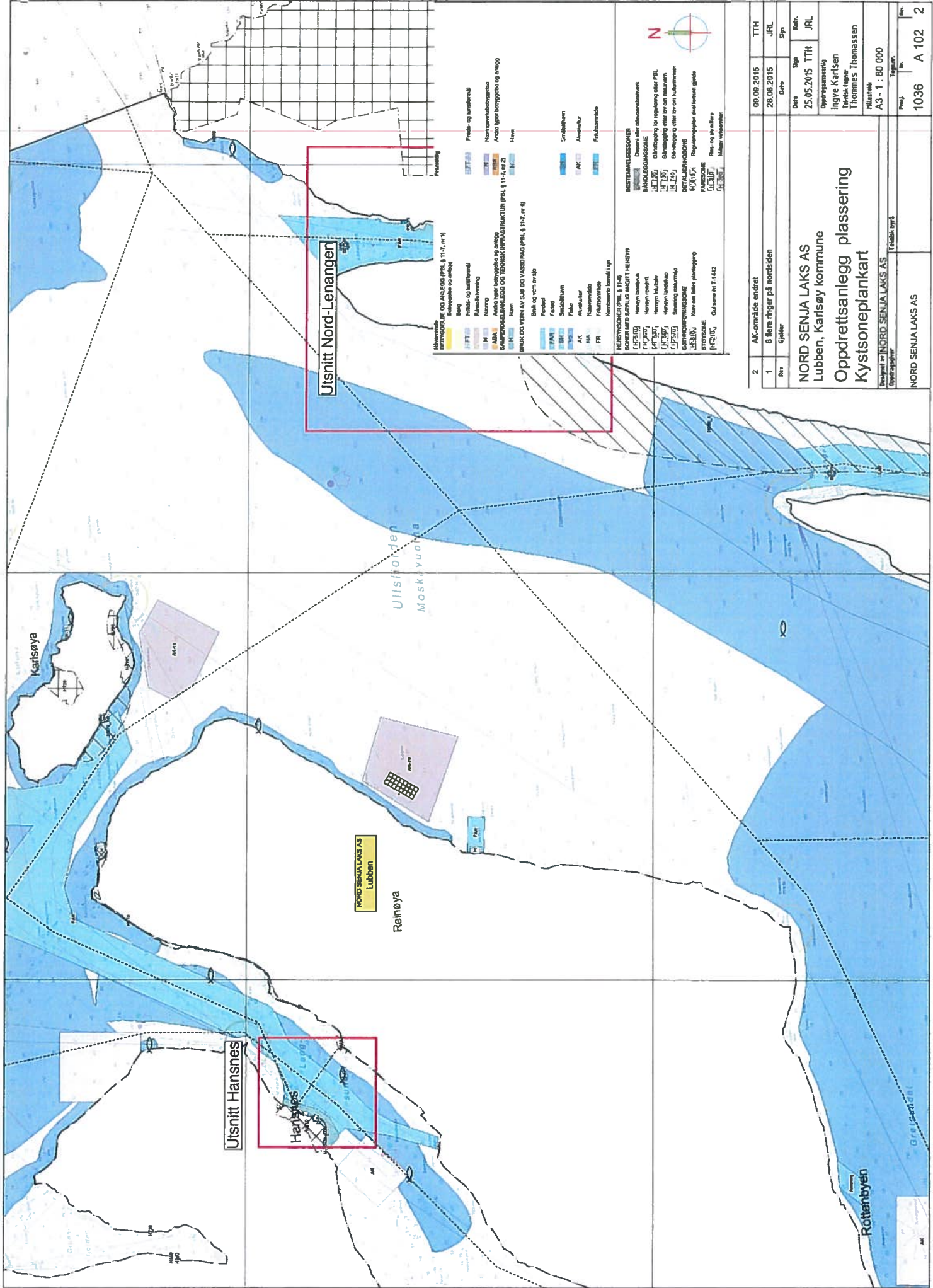


Rev	Oppdragsnr	Oppdragsnavn	Dato	Sign	Kont.
01	0	0	28.06.2015	RL	RL
				Sign	Sign
			29.05.2015	TTH	JRL
Oppdragsansvarlig					
Ingve Karlsten					
Teleakkeper					
Thomas Thomassen					
Målestokk					
A3 - 1 : 5 000					
Prosjekt nr/NORD SENJA LAKS AS					
Ferdigstilt					
Prosjekt					
1036					
A 103					
1					

NORD SENJA LAKS AS
 Lubben, Karlsøy kommune
Oppdragsanvisning m/ fortøyning
Olex bunntopografi / Kart N5 serie



NORD SENJA LAKS AS
AKVASAFE AS



Målestokk: 1:1000
 Kartdato: 2015
 Karttype: 1:1000
 Kartnavn: 1:1000

Utsnitt Nord-Lenangen
 117, nr 1
 117, nr 2
 117, nr 3
 117, nr 4
 117, nr 5
 117, nr 6
 117, nr 7
 117, nr 8
 117, nr 9
 117, nr 10
 117, nr 11
 117, nr 12
 117, nr 13
 117, nr 14
 117, nr 15
 117, nr 16
 117, nr 17
 117, nr 18
 117, nr 19
 117, nr 20

Utsnitt Hansnes
 117, nr 1
 117, nr 2
 117, nr 3
 117, nr 4
 117, nr 5
 117, nr 6
 117, nr 7
 117, nr 8
 117, nr 9
 117, nr 10
 117, nr 11
 117, nr 12
 117, nr 13
 117, nr 14
 117, nr 15
 117, nr 16
 117, nr 17
 117, nr 18
 117, nr 19
 117, nr 20



2	AK-område endret	08.09.2015	TTH
1	8 flere ringer på nordsiden	28.08.2015	JRL
Rev	Gjelder	Dato	Sign
		25.05.2015	TTH JRL
NORD SENJA LAKS AS Lubben, Karlsøy kommune Oppdrøttсанlegg plassering Kysissoneplan kart			
Oppdrøttсанlegg Inge Karlsen Tommas Thomassen Helsestikk A3 - 1 : 80 000			
Kartnavn: NORD SENJA LAKS AS Karttype: 1:1000 Kartnavn: NORD SENJA LAKS AS			
NORD SENJA LAKS AS		1036 A 102 2	

Posisjoner anlegg og flåte - Lubben

Anlegg	Start		Skutt		Flåte	START		SLUTT	
	Punkt/Line	Breddegr. Lengdegr.	Breddegr. Lengdegr.	Breddegr. Lengdegr.		Punkt/Line	Breddegr. Lengdegr.	Breddegr. Lengdegr.	Breddegr. Lengdegr.
Midtpunkt	69°56,203	19°49,931			Midtpunkt	69°56,265	19°49,541		
NV	69°56,445	19°50,029			NV	69°56,271	19°49,543		
NØ	69°56,348	19°50,427			NØ	69°56,267	19°49,558		
SØ	69°55,997	19°49,692			SØ	69°56,258	19°49,537		
SV	69°56,091	19°49,305			SV	69°56,262	19°49,522		
1a	69°56,445	19°50,029	69°56,542	19°50,200	F1	69°56,271	19°49,543	69°56,345	19°49,698
1b	69°56,445	19°50,029	69°56,534	19°50,228	F2	69°56,267	19°49,558	69°56,341	19°49,713
1	69°56,410	19°50,172	69°56,504	19°50,349	F3	69°56,267	19°49,558	69°56,237	19°49,896
2	69°56,410	19°50,172	69°56,500	19°50,374	F4	69°56,258	19°49,537	69°56,166	19°49,732
3	69°56,378	19°50,301	69°56,479	19°50,496	F5	69°56,258	19°49,537	69°56,177	19°49,371
4	69°56,378	19°50,301	69°56,473	19°50,518	F6	69°56,262	19°49,522	69°56,181	19°49,355
5	69°56,348	19°50,427	69°56,456	19°50,635	F7	69°56,262	19°49,522	69°56,315	19°49,309
6	69°56,348	19°50,427	69°56,450	19°50,657	F8	69°56,271	19°49,543	69°56,324	19°49,330
7	69°56,348	19°50,427	69°56,269	19°50,755					
8	69°56,304	19°50,338	69°56,225	19°50,664					
9	69°56,259	19°50,242	69°56,180	19°50,568					
10	69°56,215	19°50,152	69°56,137	19°50,477					
11	69°56,171	19°50,058	69°56,092	19°50,381					
12	69°56,128	19°49,967	69°56,049	19°50,291					
13	69°56,085	19°49,879	69°56,015	19°50,167					
14	69°56,040	19°49,785	69°55,970	19°50,072					
15	69°55,997	19°49,692	69°55,930	19°49,961					
16	69°55,997	19°49,692	69°55,914	19°49,536					
17	69°55,997	19°49,692	69°55,919	19°49,516					
18	69°56,028	19°49,563	69°55,946	19°49,406					
19	69°56,028	19°49,563	69°55,950	19°49,386					
20	69°56,060	19°49,437	69°55,977	19°49,280					
21	69°56,060	19°49,437	69°55,981	19°49,262					
21a	69°56,091	19°49,305	69°56,010	19°49,149					
21b	69°56,091	19°49,305	69°56,015	19°49,130					
22	69°56,091	19°49,305	69°56,144	19°49,089					
23	69°56,136	19°49,397	69°56,189	19°49,184					
24	69°56,180	19°49,487	69°56,233	19°49,270					
25	69°56,224	19°49,579	69°56,277	19°49,362					
26	69°56,268	19°49,668	69°56,322	19°49,452					
27	69°56,311	19°49,757	69°56,365	19°49,539					
28	69°56,356	19°49,845	69°56,409	19°49,624					
29	69°56,401	19°49,939	69°56,455	19°49,722					
30	69°56,445	19°50,029	69°56,499	19°49,812					